

## BASE DE DADES MUNICIPAL D'ADRECES DE CATALUNYA (BDMAC) v1.0

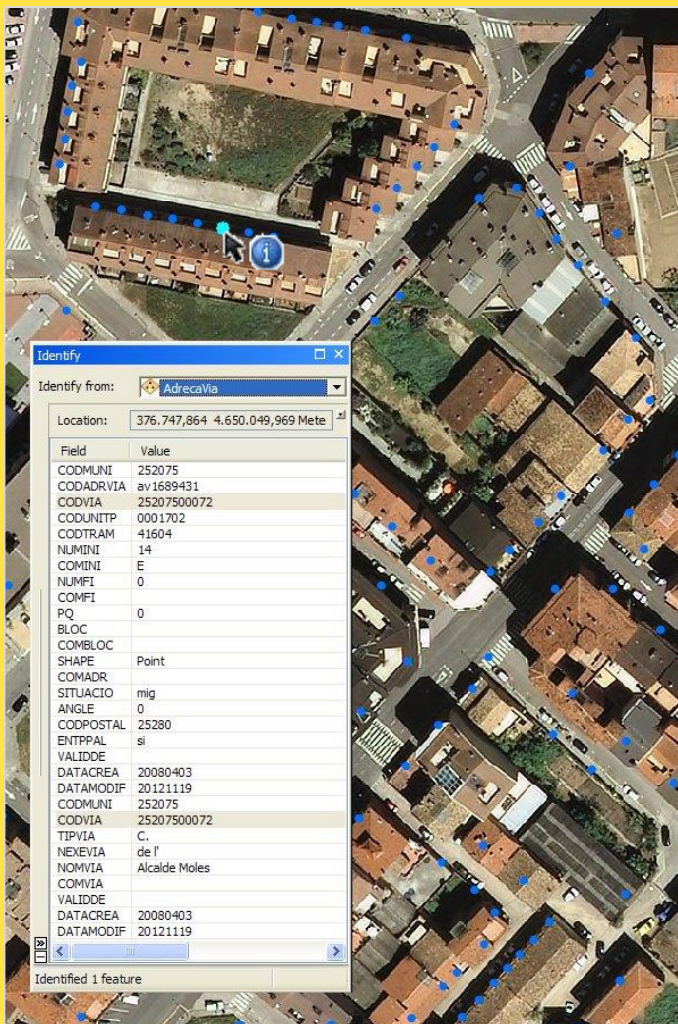
### Resum

La Base de dades municipal d'adreces conté, per a cada municipi de Catalunya, el conjunt d'adreces de llocs on hi poden viure persones o s'hi poden desenvolupar activitats, descrites mitjançant una coordenada representativa del lloc, en dues dimensions, i uns atributs que especifiquen la localització i la ruta d'accés.

Recobreix totalment la superfície de Catalunya, tant els àmbits urbans com les zones amb edificacions aïllades. S'estructura en tants fitxers com municipis, que s'empren com a unitats d'intercanvi de dades.

Cada adreça s'expressa indicant els seus possibles components: població, nom de via, número de portal, nom d'edifici, codi postal, punt quilomètric i/o topònim.

L'escala de referència és equivalent a la de la cartografia topogràfica de més detall disponible per a cada municipi.



### Organització responsable

Administració local de Catalunya (ALC)

### Propòsit

Servir de base de referència per a:

- Localitzar persones, activitats, objectes o successos per adreça.
- Obtenir l'adreça propera a una coordenada.
- Identificar i normalitzar les adreces.

Donar resposta a altres usos:

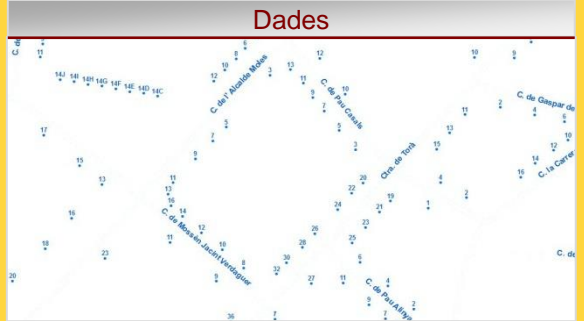
- Efectuar anàlisi espacial.
- Representació en visors geogràfics.
- Descarregar dades.
- Consultar informació.
- Generar informes.



### Descripció tècnica

Àmbit: **Catalunya**  
 Sistema referència:  
 • Horitzontal: **ETRS89**  
 Projectió: **UTM Zona 31N**  
 Escala: **La més detallada disponible a cada municipi.**  
 Representació: **Vectorial**  
 Coordenades: **X, Y**  
 Geometria: **Punt**

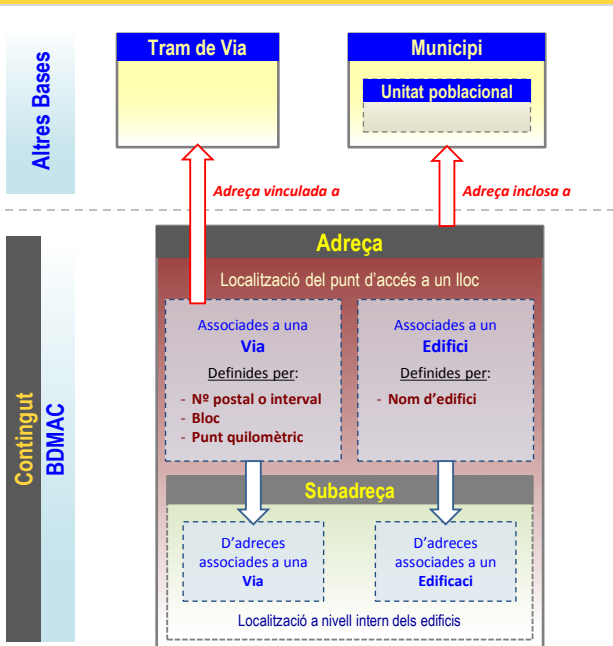
### Distribució i documentació



Descàrrega de fitxers (per municipi):

- GML
- SHP

### Contingut



### Especificacions tècniques

de Producte de Format:

- SHP

Disponibles a la pàgina Web de la CCCC.

### Metadades

A nivell de:

- Instància de fenomen: Dates d'inici de validesa, creació i modificació
- Municipi (1 fitxer per municipi): ISO 19115. Perfil IDEC.

**Base de dades municipal d'adreces de Catalunya v1.0 - Municipi de les Dues (080546)**

Revisió: La Base de Dades Municipal d'Adreces de Catalunya revisa, per a cada municipi, el conjunt d'adreces de les vies i les parcel·les urbanitzades en el polígon de desenvolupament urbanístic. Els canvis consisteixen en la creació de noves adreces i l'actualització de les existents. Els canvis es realitzen mitjançant el procediment de desenvolupament urbanístic. Els canvis es realitzen mitjançant el procediment de desenvolupament urbanístic. Els canvis es realitzen mitjançant el procediment de desenvolupament urbanístic.

**ISO 19115 - Metadades**

- Informació de les metadades
- Informació de les dades
- Informació de la qualitat de les dades
- Informació del sistema de referència
- Informació del contingut
- Informació sobre la distribució

**Informació de les metadades:**

Identificador de l'entitat: Forns i Molins (1)

Identificació de l'entitat: 080546

Tipus de característiques: 080546

Tipus de geometria: Conjunt de dades

Contacte:

Nom de l'organització: Ajuntament de les Dues

Informació de contacte:

Telèfon: +34 93 856 12 21

Fax: +34 93 856 12 22

Adreça:

Disponibles al Catàleg IDEC de Metadades.

### Qualitat

Es compleix que:

- Les dades són consistents amb les regles definides, i no existeixen errors d'estructura física.
- No hi ha dades duplicades.
- La informació temporal no té errors cronològics.

Adicionalment, s'informa sobre:

- Possibles dades incorrectament classificades.
- Manca de dades que hi haurien de ser presents.

### Captació

Informació provinent de les bases de dades corporatives dels Ens locals, treball de camp o altres.

### Manteniment

Segons acords dels plenaries municipals.