

## Retolació

**Olot** Cap de comarca

**S E L V A** Comarca

St. Esteve d'en Bas Cap de municipi

*(la Vall d'en Bas)* Municipi

Empuriabrava Entitats de població

*Monestir de Montserrat* Edificació singular

*Aeroport de Barcelona* Aeroport, instal·lació

**M O N T S A N T** Massís, serra

**Puig d'Arques** Pic, cim, puig




















*Coll de Revell* Pla, coll, illa

*el Segre* Riu, riera, estany, pantà

*Golf de Roses* Golf

**MAR MEDITERRÀNIA** Mar

## Signes convencionals

-  Autopista, autovia
-  Via preferent, desdoblada
-  Xarxa bàsica, comarcal
-  Xarxa local, altres carreteres
-  Carretera en construcció, en projecte
-  Túnel de carretera
-  Ferrocarril
-  Tren de Gran Velocitat, en construcció
-  Límit estatal
-  Límit de comunitat autònoma
-  Límit comarcal
-  Nucli de caps de comarca
-  Nucli de població
-  Aeroport
-  Edificació religiosa
-  Restes historicoarqueològiques
-  Pic, cim, puig
-  Pantà, estany
-  Curs fluvial