

## Atles i nomenclàtors de Catalunya. Cronologia

| Núm.  | Edició | Any  | Títol  |
|-------|--------|------|--|
| 1     | 1      | 1991 | Atles d'Andorra (Govern d'Andorra. Conselleria d'Educació, Cultura i Joventut)   |
| 2-3   | 1      | 1993 | CD-Atles de Catalunya (1 per a PC i 1 per a Mac) (Govern d'Andorra. Conselleria d'Educació, Cultura i Joventut)  |
| 4     | 1      | 1994 | Atles comarcal de Catalunya. Val d'Aran (Conselh Generau d'Aran)   |
| 5     | 1      | 1994 | Atles urbanístic de la Costa Brava de Catalunya (Departament de Política Territorial i Obres Públiques. DGU)   |
| 6     | 1      | 1995 | Atles topogràfic de Catalunya 1:50 000 (Enciclopèdia Catalana SA)  |
|       | 2      | 2003 | Atles topogràfic de Catalunya 1:50 000 (Enciclopèdia Catalana SA)  |
|       | 3      | 2004 | Atles topogràfic de Catalunya 1:50 000 (Enciclopèdia Catalana SA)  |
|       | 4      | 2010 | Atles topogràfic de Catalunya 1:50 000   |
| 7     | 1      | 1995 | Atles comarcal de Catalunya. Baix Llobregat (Consell Comarcal del Baix Llobregat, Centre d'Estudis Comarcals del Baix Llobregat)   |
| 8-9   | 1      | 1996 | Atles climàtic de Catalunya. Termoplúviometria (1 amb anelles i 1 amb carpeta) (Departament de Medi Ambient i Habitatge)   |
|       | 2      | 2008 | Atles climàtic de Catalunya. Termoplúviometria (Departament de Medi Ambient i Habitatge)   |
| 10    | 1      | 1998 | Atles comarcal de Catalunya. Baix Empordà (Diputació de Girona)  |
|       | 2      | 2007 | Atles comarcal de Catalunya. Baix Empordà (en CD-Rom) (Diputació de Girona)  |
| 11    | 1      | 1999 | Atles Universal (Enciclopèdia Catalana SA)   |
|       | 2      | 2009 | Atles Universal (Enciclopèdia Catalana SA)   |
| 12    | 1      | 1999 | Atles sísmic de Catalunya. Catàleg de sismicitat   |
| 13-15 | 1      | 1999 | Atles ambiental de la Mediterrània (català-anglès / català-francès / castellà-francès) (Institut Català de la Mediterrània d'Estudis i Cooperació, Estudi Ramon Folch, SL) |
| 16    | 1      | 2000 | Atles comarcal de Catalunya. Alt Empordà (Diputació de Girona)   |
|       | 2      | 2006 | Atles comarcal de Catalunya. Alt Empordà (en CD-Rom) (Diputació de Girona)   |
| 17    | 1      | 2001 | Atles comarcal de Catalunya. Garrotxa (Diputació de Girona)  |
|       | 2      | 2006 | Atles comarcal de Catalunya. Garrotxa (en CD-Rom) (Diputació de Girona)  |
| 18-19 | 1      | 2001 | Atles climàtic de Catalunya. Radiació solar (1 amb anelles i 1 amb carpeta) (Departament de Medi Ambient i Habitatge)  |
| 20    | 1      | 2002 | Atles comarcal de Catalunya. Pla de l'Estany (Diputació de Girona)   |
|       | 2      | 2006 | Atles comarcal de Catalunya. Pla de l'Estany (en CD-Rom) (Diputació de Girona)   |

|       |   |      |   |
|-------|---|------|---|
| 21    | 1 | 2003 | Gran atles de carreteres de Catalunya (GeoEste)   |
|       | 2 | 2005 | Gran atles de carreteres de Catalunya (GeoEste)   |
|       | 3 | 2011 | Gran atles de carreteres de Catalunya (GeoEste)   |
| 22    | 1 | 2003 | Nomenclàtor oficial de toponímia major de Catalunya (Generalitat de Catalunya, Institut d'Estudis Catalans, Associació Catalana de Municipis i Comarques, Conselh Generau d'Aran, Consorci per a la Normalització Lingüística, Federació de Municipis de Catalunya) |
|       | 2 | 2009 | Nomenclàtor oficial de toponímia major de Catalunya (Generalitat de Catalunya, Institut d'Estudis Catalans, Associació Catalana de Municipis i Comarques, Conselh Generau d'Aran, Consorci per a la Normalització Lingüística, Federació de Municipis de Catalunya) |
| 23    | 1 | 2007 | Atles Universal Planeta/ICC 1:5 000 000   |
|       | 2 | 2009 | Atles Universal Planeta/ICC 1:5 000 000 Versió compacta   |
| 24    | 1 | 2007 | Atles comarcal de Catalunya. Cerdanya (en CD-Rom) (Diputació de Girona)   |
| 25    | 1 | 2008 | Atles comarcal de Catalunya. Gironès (en CD-Rom) (Diputació de Girona)  |
| 26    | 1 | 2008 | Atles comarcal de Catalunya. Selva (en CD-Rom) (Diputació de Girona)  |
| 27    | 1 | 2008 | Atles comarcal de Catalunya. Ripollès (en CD-Rom) (Diputació de Girona)   |
| 28    | 1 | 2009 | Atles nacional de Catalunya (Internet)  |
| 29    | 1 | 2009 | Atles comarcal de Catalunya. Demarcació de Girona (en CD-Rom) (Diputació de Girona)   |
| 30-31 | 1 | 2010 | Atles geològic de Catalunya 1:50 000 (1 edició cartoné / 1 edició flexobound) (IGC)   |
| 32    | 1 | 2010 | Atles d'història urbana de Girona. Segles VI AC-XVI (Ajuntament de Girona)  |
| 33    | 1 | 2012 | Atles topogràfic històric de Catalunya 1:50 000   |
| 34    | 1 | 2014 | Atles de la Catalunya senyorial. Els ens locals en el canvi de règim (1800-1860) (DTES, Departament de Governació i Relacions Institucionals)   |

Total edicions distintes: 41

# Atles i nomenclàtors de Catalunya. Cronologia en xifres 2014

## Institut Cartogràfic i Geològic de Catalunya

Parc de Montjuïc – 08038 Barcelona  
Telèfon: (34) 93 567 15 00 – Fax (34) 93 567 15 67



Febrer 2015

[www.icgc.cat](http://www.icgc.cat)


## I. Introducció

Els atlas són documents cartogràfics que, o bé proporcionen informació general d'un territori concret (atles generals), o bé ofereixen informació d'un tema específic d'una àrea determinada (atles temàtics).

La procedència de la informació per a l'elaboració dels atlas és molt diversa: cartografia topogràfica, fotografia aèria vertical, imatge de satèl·lit, altra cartografia temàtica, bases de dades cartogràfiques, dades estadístiques, treball de camp, documents bibliogràfics, etc.

## II. Descripció general dels atlas produïts


Tot seguit es descriuen breument els atlas elaborats per l'ICC, a excepció de l'Atles Universal, l'Atles Nacional de Catalunya i la col·lecció Atlas comarcal de Catalunya, cada un dels quals disposen un triptic específic.




**CD-Atles de Catalunya (per a PC i Mac).** Va ser un dels primers atlas electrònics publicats a Catalunya. La informació s'estructura en 3 grans blocs: general, temàtica i monogràfica. La informació general mostra, a nivell comarcal, un mapa físic i fitxes estadístiques i, a nivell municipal, fitxes estadístiques i fotografies.

El bloc temàtic abraça 105 temes organitzats en 6 grups: divisions administratives, geografia física, població, societat, economia i equipaments i serveis.

Com a ampliació del contingut temàtic, l'atles inclou tres monografies: ecosistemes, la vinya i la indústria tèxtil.

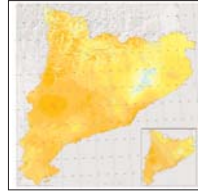


**Atles urbanístic de Catalunya.** Treball de síntesi que il·lustra l'esforç de planificació urbanística territorial del govern de la Generalitat de Catalunya. El resultat d'aquesta obra són 128 mapes amb informació urbanística de tota la Costa Brava catalana. Aquesta cartografia es complementa amb la descripció gràfica i alfanumèrica de les dades més rellevants del planejament dels municipis.




**Atles topogràfic de Catalunya 1:50 000.** El seu contingut procedeix de la BT-50M i proporciona informació sobre l'altimetria, els usos del sòl i la planimetria. L'índex toponímic conté aproximadament 60 000 entrades.

Aquest atlas és de fàcil consulta pel seu reforç gràfic dels elements configuradors del paisatge i per l'índex toponímic.



**Atles climàtic de Catalunya.** Consta dels volums de termopluiometria, radiació solar. La col·lecció és una obra de referència fonamental per a qualsevol estudi o anàlisi de caràcter climatològic o relatiu al medi ambient, total o parcial.

**Atles sísmic de Catalunya. Catàleg de sismicitat.** Recull totes les dades disponibles en 1999 sobre els terratrèmols ocorreguts a Catalunya i zones veïnes que han estat percebuts per la població al llarg de la història.




**Atles ambiental de la Mediterrània.** Estudi encarregat per l'Agència Espanyola de Cooperación Internacional i que és la continuació de l'estudi "El paisatge ambiental mediterrani. L'estructura ecopaisatgística de la Mediterrània occidental" (de 1997). L'objectiu de l'obra és, a partir d'imatges de satèl·lit, caracteritzar la totalitat de la

Mediterrània i explorar les bases ambientals de la funcionalitat socioeconòmica a partir de l'estructura ecopaisatgística, sobre la hipòtesi que el paisatge socioecològic reflecteix la història de l'activitat humana i de la potencialitat del territori.



**Atles comarcal de Catalunya.** Publicació de l'atles de les 8 comarques gironines en versió digital. El producte permet la visualització del mapa topogràfic 1:5 000 i de l'ortofoto 1:25 000, i la consulta de la cartografia ràster de tot Catalunya mitjançant la connexió WMS, del catàleg de metadades de la IDEC, d'altres webs relacionats i fer la cerca per topònims i paraules clau.

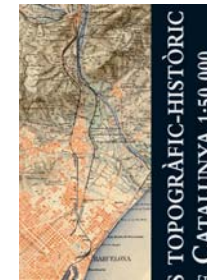
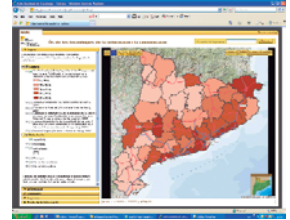


**Gran atlas de carreteres de Catalunya 1:50 000.** Producte derivat de l'Atles topogràfic de Catalunya 1:50 000. S'hi destaca la informació vial, actualitzada a maig de 2003. També hi figuren els punts i les distàncies quilomètriques i s'hi representa els itineraris dels senders de gran recorregut. Compta amb la resta d'elements planimètrics. L'índex toponímic conté 60 000 entrades.



**Nomenclàtor oficial de Catalunya.** Resultat de la Resolució 563/V de 1998 del Parlament de Catalunya, pel qual s'acorda l'elaboració d'un nomenclàtor oficial que reculli i establi les denominacions oficials de la toponímia bàsica de Catalunya. Amb aquest objectiu el nomenclàtor ha oficialitzat prop de 53 000 topònims.

**Atles nacional de Catalunya.** Atlas digital que s'accedeix des d'Internet. És format per textos, gràfics, figures, fotografies i mapes estàtics i mapes interactius.



**Atles topogràfic històric de Catalunya 1:50 000.** Recull 85 fulls del MTN publicats en el període comprès entre els anys 1918 i 1945, més el full especial de Barcelona editat el 1927. I és acompanyat de l'estudi corresponent.

**Atles geològic de Catalunya 1:50 000.** Obra amb dues parts: la primera, de text i il·lustracions, tracta de la història i del mapa geològic; la segona és el mapa geològic 1:50 000, amb llegenda i vocabulari.



**Atles de la Catalunya senyorial. Els ens locals en el canvi de règim (1800-1860).** J. Burgueño i M. M. Gras estudien, inventarien i representen gràficament (amb més de 80 mapes elaborats per ells i 50 mapes antics) la complexa estructura territorial dels ens locals de Catalunya en la transició de l'absolutisme al liberalisme (primera meitat del XIX). L'abolició del règim senyorial va donar lloc a la formació dels municipis contemporanis. També conté un CD amb quadres comarcals que resumeixen, per a cadascun dels actuals 947 municipis, l'enquadrament administratiu de cada poble de la Catalunya de 1800.

