

Agenda ICGC setembre-desembre 2018



Agenda ICGC setembre-desembre 2018

JORNADES

Dijous, 27 de setembre

64 Fira Agrària de Sant Miquel
Lleida

Divendres, 28 de setembre

Reunió plenària informativa de
la creació del Grup de Treball de
Geotèrmia del Clúster d'Energia
Eficient de Catalunya
Seu de l'ICGC

Dissabte, 29 de setembre

II Jornada Geomitologia.
Excursió Geomitològica
CST Pirineus (ICGC), Tremp

Dimarts-dijous, 16-18 d'octubre

INTERGEO 2018
Messe Frankfurt, Alemanya

Dimecres-dijous, 17-18 d'octubre

IV Jornades d'història
de la cartografia de Barcelona
Arxiu Històric de la Ciutat
de Barcelona

Dijous-divendres, 25-26 d'octubre

IV Congrés Nacional
d'Enginyeria Municipal
Seu de l'ICGC

EXPOSICIONS

Permanent
des del 4 de juny de 2015

On les pedres parlen... als
carrers de Tremp
Tremp

Desembre 2016-desembre 2018

Centre d'Interpretació dels Sòls
dels Pirineus
CST Pirineus (ICGC), Tremp

6 de setembre-30 de novembre

Paisatges geològics
de Catalunya, una mirada
fotogràfica a la geologia
catalana
CST Pirineus (ICGC), Tremp

CURSOS

Obert tot l'any

Entorn d'Aprenentatge de Tremp
Servei Educatiu del Pallars, Tremp

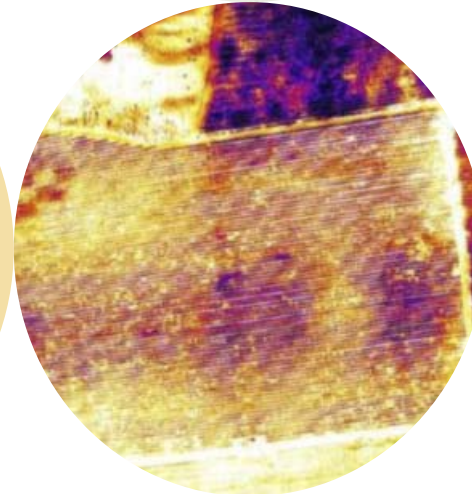
HOSTATJAMENT D'ACTES

Dijous-divendres, 4-5 d'octubre

Assemblea del Comitè de
Liaison des Géomètres
Européens
Seu de l'ICGC

Dijous-divendres, 4-5 d'octubre

Els periples: Patrimoni Natural
i Biodiversitat a Catalunya,
aplicacions i reptes de
futur per geògrafs professionals
Seu de l'ICGC



Per conèixer les darreres actualitzacions de l'agenda de l'ICGC cal que us connecteu a:
www.icgc.cat/agenda

Institut Cartogràfic i Geològic de Catalunya
Parc de Montjuïc - 08038 Barcelona - Tel. (+34) 93 567 15 00 - Fax 93 567 15 67



Setembre 2018

DI	Dm	Dc	Dj	Dv	Ds	Dg
					1	2
3	4	5	6	7	8	9
10	11	12	13	14	15	16
17	18	19	20	21	22	23
24	25	26	27	28	29	30
			64 Fira Agrària de Sant Miquel	Reunió plenària informativa de la creació del Grup de Treball de Geotèrmia del Clúster d'Energia Eficient de Catalunya	II Jornada Geomitològia. Excursió Geomitològica	

Octubre 2018

DI	Dm	Dc	Dj	Dv	Ds	Dg
1	2	3	4	5	6	7
			Assemblea del Comitè de Liaison des Géomètres Européens			
8	9	10	11	12	13	14
15	16	17	18	19	20	21
	INTERGEO 2018					
		IV Jornades d'història de la cartografia de Barcelona				
22	23	24	25	26	27	28
			IV Congrés Nacional d'Enginyeria Municipal			
29	30	31				

Novembre 2018

DI	Dm	Dc	Dj	Dv	Ds	Dg
			1	2	3	4
5	6	7	8	9	10	11
12	13	14	15	16	17	18
19	20	21	22	23	24	25
		Els periples: Patrimoni Natural i Biodiversitat a Catalunya, aplicacions i reptes de futur per geògrafs professionals				
26	27	28	29	30		

Desembre 2018

DI	Dm	Dc	Dj	Dv	Ds	Dg
					1	2
3	4	5	6	7	8	9
10	11	12	13	14	15	16
17	18	19	20	21	22	23
24	25	26	27	28	29	30
31						

- Permanent des del 4 de juny de 2015 - On les pedres parlen... als carrers de Trep.
 - 15 desembre 2016 - 31 desembre 2018 - Centre d'Interpretació dels Sòls dels Pirineus.
 - 6 de setembre-30 de novembre 2018 - Paisatges geològics de Catalunya, una mirada fotogràfica a la geologia catalana (CST Pirineus, Trep)
 - **Obert tot l'any - Entorn d'Aprenentatge de Trep.**

64 Fira Agrària de Sant Miquel

Fira de Lleida

Dijous, 27 de setembre de 2018


10.00-14.00 hores

L'Institut hi participa amb dues conferències:

- Acostar la teledetecció als sòls i a la fertilització.
De 10.15 a 11.20 hores
Pavelló 4 - Camps Elisis
- Serveis de posicionament de la xarxa CatNet per a l'agricultura de precisió.
De 16.30 a 18.00 hores
Saló Veyrat - Palau de Vidre

En la primera s'explicarà i es transferirà el coneixement i l'estat actual de l'aplicació de la teledetecció a l'agricultura, sobretot en fertilització i aplicació de l'aigua de reg. Hi ha molt d'interès en temes de teledetecció i hi ha un gran avenç en aquest camp, però és necessari exposar i transferir quins avantatges i limitacions té la utilització d'aquesta tècnica en l'agricultura.

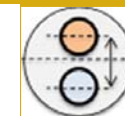
En la segona es descriurà la infraestructura disponible, els serveis que s'ofereixen al públic i es posarà de relleu la seva aplicació en l'agricultura de precisió.



Teledetecció

Seu
Fira de Lleida

Inscripció
Jornada gratuïta



Grup de Treball de Geotèrmia

Reunió plenària informativa de la creació del Grup de Treball de Geotèrmia del Clúster d'Energia Eficient de Catalunya

Seu de l'ICGC

Divendres, 28 de setembre de 2018

10.00-13.00 hores

En la reunió es presentarà el Grup de Treball de Geotèrmia del Clúster d'Energia Eficient de Catalunya (GTC-CEEC), i la proposta i el calendari d'actuacions.

L'assistència és lliure i oberta a totes les empreses i entitats interessades en la promoció i el desenvolupament de la geotèrmia. Podeu gestionar la vostra inscripció a través del formulari habilitat a tal efecte.

Geotèrmia

Seu
Institut Cartogràfic i Geològic de Catalunya
Parc de Montjuïc
08038 Barcelona

Inscripció
www.icgc.cat/agenda

II Jornada Geomitològia. Excursió Geomitològica

Centre de Suport Territorial, Pirineus
Dissabte, 29 de setembre de 2018
9.00-14.30 hores

La jornada s'emmarca tant en la línia de treball de difusió i divulgació del coneixement geològic com en la línia de treball de relacions de proximitat i col·laboracions que es desenvolupen al CST Pirineus de l'ICGC.

Es tracta d'una excursió geomitològica gratuïta i oberta a tots els públics, organitzada per l'ICGC en col·laboració amb el Geoparc Conca de Tremp-Montsec. Consisteix en visitar algunes de les localitats geològiques més significatives situades a l'entorn del congost de Collegats (Cova de la Serpent i Sant Pere de les Maleses) sobre les quals, a causa de la seva pròpia composició geològica i especialment del seu modelat geomorfològic, s'han teixit llegendes en el passat que segueixen vives a dia d'avui. A més el Geoparc, en col·laboració amb l'ICGC, ha participat en el disseny de panells interpretatius en aquest sector.

Aquesta jornada pretén donar explicacions científiques a algunes llegendes que persisteixen en l'imaginari popular.

L'excursió serà guiada pels tècnics del CST Pirineus i, la part relativa a les llegendes, anirà a càrrec de l'escriptor Pep Coll.



Geologia

Seu
Centre de Suport
Territorial (CST) Pirineus
Passeig de Pompeu
Fabra, 21
25620 Tremp

Inscripció
infotremp@icgc.cat
Activitat gratuïta prèvia
inscripció.

INTERGEO 2018

Exhibition Centre de Frankfurt (Alemanya)
Dimarts-dijous, 16-18 d'octubre de 2018

INTERGEO és la conferència i la fira líder en el camp de la geodèsia, les dades espacials i la gestió del territori.

Enguany tractarà temes relacionats amb el núvol, topografia, geoespacial 4.0, fotogrametria, GNSS, UAVs, big data, solucions SIG, escanejat làser, BIM i ciutats intel·ligents (smart cities).

Integrades en la fira es podran trobar dues plataformes específiques: una sobre solucions interaèries i una altra sobre ciutats intel·ligents. És en aquesta darrera on l'ICGC serà present amb un l'estand i hi participarà amb la presentació "ICGC: Sensing territory's pulse" el 18 d'octubre a les 10.40 en el Smart City Solutions Forum.



Geoinformació

Seu
Messe Frankfurt
West Entrance - Hall 12
Ludwig-Erhard-Anlage 1
Frankfurt am Main
Alemanya

Per a més informació
<https://www.intergeo.de/intergeo-en/>


IV Jornades d'història de la cartografia de Barcelona

Arxiu Històric de la Ciutat de Barcelona
Dimecres-dijous, 17-18 d'octubre de 2018
9.30-11.30 hores
17 d'octubre: 09.30-20.00 h
18 d'octubre: 09.30-19.30 h

L'Arxiu Històric de la Ciutat de Barcelona i l'ICGC organitzen per quarta vegada aquestes jornades sobre història de la cartografia de Barcelona i hi són convocats altre cop especialistes en diferents aspectes de la cartografia barcelonina, en un arc cronològic que va de mitjan segle XV fins ben entrat el segle XX.

El programa consta d'aportacions variades: les vistes de Barcelona des del mar, que durant segles van ser el senyal d'identitat de la ciutat, ens mostren que la imatge té valors cartogràfics, a la vegada que simbòlics; els mapes militars expliquen com la guerra i els seu tècnics van contribuir a crear i difondre la cartografia barcelonina, com també ho faran a partir del segle XIX els enginyers civils encarregats de les xarxes de trens i carreteres; es continua repassant el treball cartogràfic dels antics municipis del Pla. Es presentarà la restitució 3D del mapa francès de 1823-1827, donat a conèixer a les jornades anteriors, i en una taula d'experiències es valorarà l'aprofitament contemporani de les fonts documentals del passat.

L'objectiu d'aquestes jornades és que continuïn essent un espai natural de trobada per a l'anàlisi i la divulgació del patrimoni cartogràfic barceloní, afavorint l'estudi dels documents i la seva posada en valor a través de les tecnologies més modernes.



Cartografia

Seu
 Arxiu Històric
 de la Ciutat de Barcelona
 Carrer de Santa Llúcia, 1
 08002 Barcelona

Inscripció
<http://ajuntament.barcelona.cat/arxiunicipal/arxiu-historic/es/noticia/682693>

IV Congrés Nacional d'Enginyeria Municipal

Seu de l'ICGC
Dijous-divendres, 25-26 d'octubre de 2018
25 d'octubre: 09.15-18.30 h
26 d'octubre: 09.00-14.20 h

El Col·legi d'Enginyers Tècnics d'Obres Públiques de Catalunya (CETOP) organitza la IV edició del Congrés Nacional d'Enginyeria Municipal. En aquesta nova edició els temes continuaran estant directament relacionats amb les necessitats dels tècnics municipals en el desenvolupament de la seva activitat professional i funció pública, i es tractaran des de la perspectiva de la innovació i l'experiència real: gestió de la ciutat, sostenibilitat, urbanisme, transformació digital: Bigdata/Datascience, i mobilitat.

Com en les edicions anteriors, aquest congrés s'adreça als professionals de l'enginyeria que desenvolupen la seva activitat en l'àmbit local, als gestors municipals, a les empreses que treballen en la prestació de serveis municipals, als representants polítics de les administracions locals i a totes les persones interessades en la millora de l'eficiència en la gestió municipal a través de l'enginyeria.



Geotecnologies

Seu
 Institut Cartogràfic i
 Geològic de Catalunya
 Parc de Montjuïc
 08038 Barcelona

Inscripció
<http://cim-cetop.cat/>

On les pedres parlen... als carrers de Tremp

Carrers de Tremp

Permanent des del 4 de juny de 2015

Aquesta exposició, de gran format, és un projecte de l'Ajuntament de Tremp, de l'Institut de Desenvolupament de l'Alt Pirineu i Aran i de l'Institut Cartogràfic i Geològic de Catalunya. El seu objectiu és el d'apropar la geologia i les ciències de la Terra als ciutadans.

9 plafons són el suport d'una mostra de fotografies sobre geologia, instal·lada a la plaça de la Creu de Tremp. Cada imatge s'acompanya d'una breu explicació i de la situació de la pedra sobre un mapa. La major part de les fotografies són obra dels autors locals, Jordi Uriach, Jordi Però i Jordi Colom.

La riquesa paisatgística i l'interès que desperta en la comunitat científica la zona de la Conca de Tremp, el Pallars Jussà i el Montsec, és un recurs de gran valor que pot contribuir al desenvolupament local sostenible.



Geologia

Seu
Carrers de Tremp

Centre d'Interpretació dels Sòls dels Pirineus

Centre de Suport Territorial, Pirineus

15 de desembre de 2016 - 31 de desembre de 2018

Exposició sobre els sòls dels Pirineus i Prepirineus centrada en la mostra dels monòlits realitzats en el marc del projecte "Monòlits de sòls dels Pirineus" (ICGC).

Mitjançant el CST Pirineus, l'Institut treballa en la creació d'una col·lecció de monòlits de sòls representatius dels Pirineus i Prepirineus amb l'objectiu d'adquirir coneixement i divulgar la importància de la diversitat dels sòls que formen la serralada. L'estudi d'aquests sòls ens ha donat l'oportunitat d'organitzar una col·lecció d'exemplars de seccions originals de sòls que ha de facilitar la difusió i la divulgació del coneixement adquirit.

La conservació dels monòlits naturals en les condicions adequades i la seva exhibició faciliten l'estudi i la comparació entre tipus de sòls diversos i ajuden a entendre, entre d'altres, els respectius processos formadors, les propietats agronòmiques i aspectes mediambientals relacionats. La possibilitat de disposar d'una varietat important de seccions naturals de sòls en un espai expositiu interior que reuneixi les condicions necessàries per a la seva conservació suposa disposar d'una eina educativa i divulgativa molt important. Addicionalment, el component estètic dels monòlits de sòls és un actiu complementari molt important en les exposicions permanents de monòlits dels països del nostre entorn social i cultural.

Horari

De dilluns a divendres

(visites a concertar trucant al telèfon 34 973 65 08 30)



Edafologia


Seu
Centre de Suport Territorial
Pirineus (ICGC)
Pg. de Pompeu Fabra, 21
Tremp

Paisatges geològics de Catalunya, una mirada fotogràfica a la geologia catalana

Seu de CST Pirineus

6 de setembre de 2018 - 30 de novembre de 2018

L'ICGC hostatja aquesta exposició en la qual els visitants gaudiran de 50 fotografies, fetes per Jordi Lluís Pi, que busquen apropar i donar a conèixer la diversitat del paisatge geològic de Catalunya i mostren la seva varietat cromàtica, de textures i de formes. Cada fotografia s'acompanya d'un text explicatiu, de caràcter divulgatiu, revisat pel geòleg Isaac Camps, que ens descriu la geologia de cada indret.



Geologia

Seu
Centre de Suport Territorial
Pirineus (ICGC)
Pg. de Pompeu Fabra, 21
Trempt

Entorn d'Aprenentatge de Trempt

EdA de Trempt
Obert tot l'any

L'ICGC dona suport al professorat que duu a terme la formació, a més explica les seves activitats i ofereix una visita a la instal·lació d'energia geotèrmica per a la climatització de l'edifici del CST Pirineus.

També contribueix en els àmbits següents destinats a alumnes de primària, ESO, batxillerat, cicles formatius:

- Trempt, ciutat geològica. Visita a l'ICGC
- Llegint les pedres. Itinerari de geologia urbana per Trempt
- Geologia i territori. Visita a l'espai de geologia de l'Epícentre
- El paisatge ens parla. Itinerari geològic de Trempt fins al mirador de Claret. Els fòssils de l'Ilerdià
- La memòria de la Terra. Itinerari geoambiental i paleontològic per la Conca Dellà
- La interpretació geològica del paisatge. Itinerari geoambiental per la Conca de Dalt
- El paisatge, el riu i el bosc de ribera. Itinerari per la riba de la Noguera Pallaresa i la verna de Palau
- Un tomb virtual pel Pallars. Visita als diferents espais de l'Epícentre
- La vall de Carreu. Cingles, alzines i voltors. Itinerari de natura per la vall de Carreu
- La Terreta, la vall dels voltors. Itinerari interdisciplinari per la vall de la Terreta
- Els fòssils, l'empremta del passat. Taller de paleontologia

Per a més informació:

<https://sites.google.com/a/xtec.cat/edatrempt/activitats/ambit-geologic>



Geologia

Seu
EdA de Trempt
Servei Educatiu
del Pallars
Av. Bisbe Iglesias, 5
Trempt

Inscripció
eda-trempt@xtec.cat

Assemblea del Comitè de Liaison des Géomètres Européens

Seu de l'ICGC

Dijous-divendres, 4-5 d'octubre de 2018

Els periples: Patrimoni Natural i Biodiversitat a Catalunya, aplicacions i reptes de futur per geò- grafs professionals

Seu de l'ICGC

Dimecres, 21 de novembre