


Full informatiu núm. 10
desembre de 1995



Generalitat de Catalunya
Departament de Política Territorial
i Obres Públiques
Institut Cartogràfic de Catalunya
Cartoteca de Catalunya



Parc de Montjuïc – 08038 Barcelona
Telèfon 34-3-425 29 00 – Telefax 34-3-426 74 42

La **Cartoteca de Catalunya** (CTC), creada l'any 1985 (decret 73/1985 del 3 d'abril) i oberta al públic el 12 de març de 1986, és una secció de l'Institut Cartogràfic de Catalunya, organisme autònom del Departament de Política Territorial i Obres Públiques de la Generalitat de Catalunya. La seva missió és el recull, la conservació i la difusió de material cartogràfic.

DESCRIPCIÓ DELS FONDS

La CTC és una cartoteca general i els seus fons cobreixen, tant cronològicament com geogràficament i temàticament, un espai amplíssim. El volum principal de material correspon a documents cartogràfics, però disposa també d'un arxiu fotogràfic, una biblioteca i un fons documental de temes relacionats amb la cartografia.

Fons cartogràfic

Està format per mapes originals, la majoria impresos i una petita part de manuscrits, i per edicions facsímils. Cronològicament es poden trobar des de les formes més primitives de representació cartogràfica fins a la cartografia moderna, passant per portolans, mapes del Renaixement i cartografia temàtica i institucional del segle XVIII i sobretot del XIX. Un volum molt important dels fons correspon a cartografia del segle XX: es poden consultar mapes topogràfics, temàtics, plànols, etc., així com mapes aixecats amb nous procediments: ortofotomapes, mapes d'imatge de satèl·lit, etc. El fons cartogràfic es complementa amb un bon nombre d'atles generals, nacionals i temàtics.

Geogràficament, tot i que una part significativa dels mapes són referits a Catalunya, hi ha una bona representació de cartografia de la resta de l'Estat espanyol i de l'estranger. Pel que fa a Catalunya, a més de la producció de l'Institut Cartogràfic de Catalunya, es disposa d'una bona col·lecció de mapes tant antics com moderns de molt diversa procedència, així com un dels exemplars dels mapes del Dipòsit Legal, la qual cosa permet de consultar la producció cartogràfica feta a Catalunya. Encara que no tan exhaustiu, també hi ha un fons important de mapes d'Espanya que es va actualitzant periòdicament, i que contempla sobretot les sèries cartogràfiques institucionals. Finalment, un dels apartats més potenciats a la CTC és la cartografia topogràfica i general de tot el món a escales mitjanes, que permet de consultar a Barcelona documentació de difícil localització. Els fons cartogràfics de la CTC es van incrementant anualment amb noves adquisicions, així com amb donacions i cessions, com ara el fons de cartografia antiga de "la Caixa", en règim de cessió a la CTC, format per més de dos-cents mapes i vistes dels segles XVII a XIX.

Fons bibliogràfic

Té bàsicament el caràcter de biblioteca de suport i referència en l'estudi dels documents cartogràfics. També compta amb un fons especial –Josep M. Puchades– constituït per llibres i fullets de caire geogràfic referits bàsicament a Catalunya, un fons de revistes nacionals i internacionals relacionades amb la història de la cartografia i el món de les cartoteques, així com un apartat de fulls solts i literatura grisa que aplega el material que no es troba en els circuits normals de difusió, d'entre els quals cal esmentar les actes i comunicacions de diversos congressos internacionals relacionats amb el tema. El fons bibliogràfic es complementa amb la biblioteca tècnica especialitzada de l'Institut Cartogràfic de Catalunya.

Fons fotogràfic

Està format per fotografies en diferents suports i per microformes que reproduïen material cartogràfic referit a Catalunya i dipositat en d'altres institucions catalanes, de

la resta de l'Estat espanyol i de l'estranger. Des de 1989 també disposa del Fons Cuyàs, que recull un gran nombre de vistes de pobles i ciutats, tradicions, monuments, etc. referits a l'àrea de parla catalana. També compta amb una col·lecció de fotografies aèries obliqües de l'any 1929 d'indrets de Catalunya, del fotògraf J. Gaspar. Darre-rament s'hi han començat a incorporar alguns fons de fotografies aèries dels anys seixanta i setanta.

Fons documental

Aquest fons el constitueixen documents de molt diversa procedència, d'entre els quals es poden consultar documentació d'Eduard Fontserè i el material aplegat per l'Oficina d'Informació Urbanística (OIU) cedit pel Col·legi d'Arquitectes de Catalunya i format per plans aprovats fins l'any 1980 per diferents comissions d'urbanisme.

INCREMENT DEL FONS DURANT L'ANY 1995 I NOMBRE TOTAL DE PECES CONSULTABLES

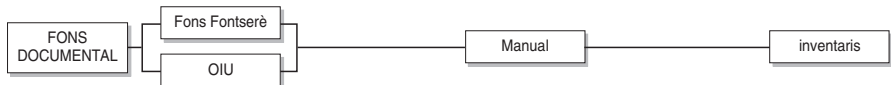
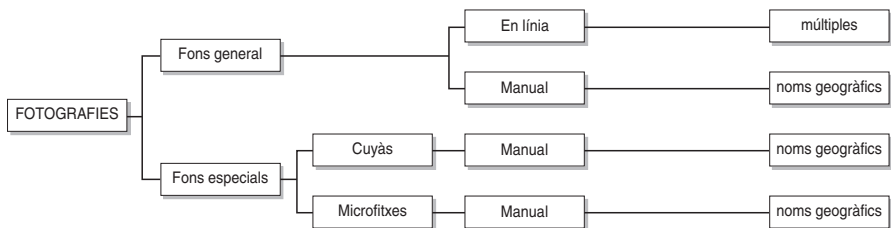
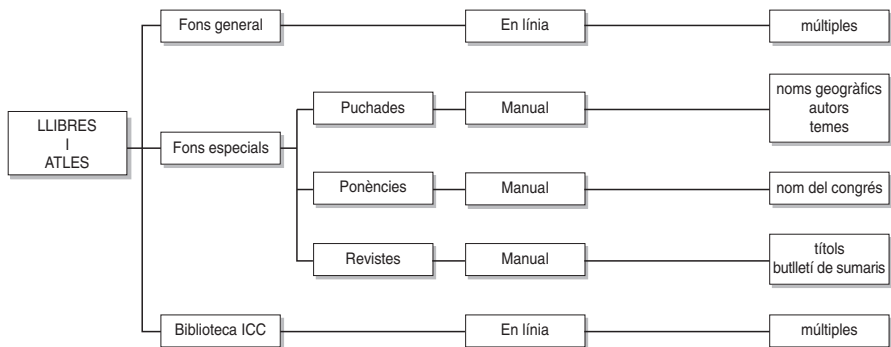
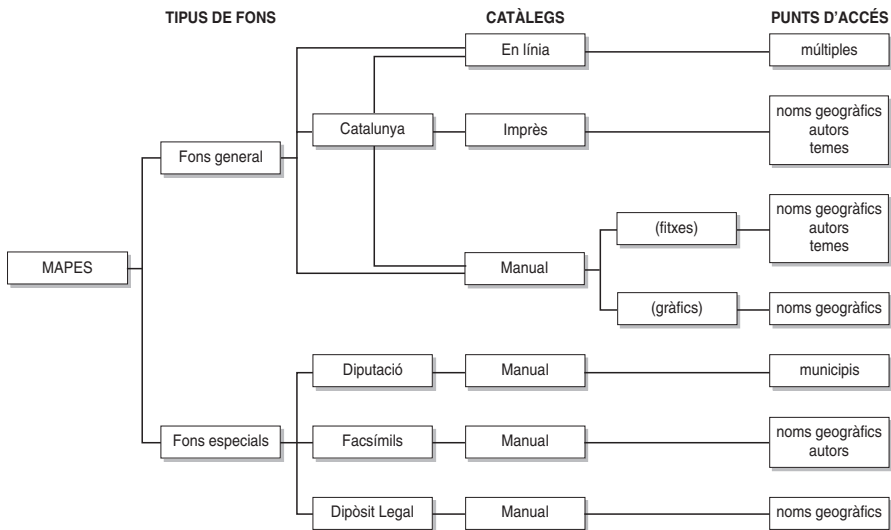
	Increment 1995	Total
Cartoteca:		
Fons especials	–	28 737 registres
Fons general	7 385	135 298 registres
Total		164 035 registres
Biblioteca:		
Fons especials	–	7 980 registres
Fons general	838	7 592 registres
Total		15 572 registres
Fototeca:		
Fons especials	16 314	46 786 registres
Fons general	196	17 907 registres
Total		64 693 registres
Microformes		17 600 registres

ACTIVITATS DE L'ANY 1995

Del 20 al 24 de febrer es va celebrar el VIè Curs d'Història de la Cartografia en col·laboració amb la Universitat Autònoma de Barcelona, que aquest any es va dedicar a *La cartografia dels països de parla alemanya: Alemanya, Àustria i Suïssa*. Les classes foren impartides pels professors Wolfgang Scharfe, Ingrid Kretschmer i Hans-Uli Feldman.

Amb motiu de la celebració de la 17a Conferència Cartogràfica Internacional i la 10a Assemblea General de l'Associació Cartogràfica Internacional (ICA/ACI), la CTC organitzà del 5 de setembre al 15 d'octubre al Saló del Tinell del Museu d'Història de la Ciutat (Barcelona) l'exposició *Portolans procedents de col·leccions espanyoles. Segles XV-XVII*.

Consulta dels fons



SERVEIS

Normes

- La primera vegada que es fa una consulta a la CTC cal omplir una fitxa d'usuari. A partir d'aquest moment i per a les successives visites només cal signar en el llibre de registre d'entrades.
- Per a consultar el material, excepte la producció bibliogràfica de l'ICC que és de lliure accés, l'usuari ha d'emplenar una butlleta de petició per a cada document.
- El material cartogràfic es consulta amb l'ajuda d'un full transparent que s'ha de col·locar sobre el document.
- No hi ha servei de préstec.

Servei d'informació

La CTC facilita a l'usuari informació relacionada amb història de la cartografia, carto-teconomia, així com sobre altres cartoteques (adreça, fons, condicions de consulta, serveis de reproducció, etc.).

Servei de reproducció

La CTC ofereix un servei de reproducció –fotografia o fotocòpia– dels seus fons. Cal consultar cada cas amb el personal de la cartoteca ja que no tot el material es pot reproduir, bé per l'estat de conservació del material o per altres causes.

Servei de consultes i visites col·lectives

Durant l'any 1995 la CTC va atendre 628 usuaris, en el període de gener a juliol, data en la qual quedà suprimit el servei al públic pel trasllat al nou edifici de l'Institut Cartogràfic de Catalunya. El servei es restableix, ja en la nova seu, el 8 de gener de 1996. L'any 1995 també s'atengueren 4 visites de grups.

Les visites col·lectives s'han de sol·licitar per escrit.

ANNEX. MAPES DEL MÓN

Un dels tipus de documentació que té un pes específic molt important en el conjunt de la Cartoteca de Catalunya (CTC) és la cartografia actual topogràfica i general d'indrets de tot el món, a escales mitjanes. Per valorar l'abast d'aquest fons, que es va incrementant anualment, hem elaborat una llista orientativa del nombre de fulls per ordre alfabètic d'estats i organitzada per escales, així com del nombre d'atles. D'altra banda, cal tenir present que el nombre de fulls que cobreix cada territori depèn de l'escala i el tall escollit. Per tant, la xifra que apareix a cada casella és només orientativa per a saber si a la CTC disposem del mapa en sèrie complet o incomplet. En tots els casos, és imprescindible de consultar a la CTC els gràfics específics que indiquen la cobertura de cada mapa. Hem d'afegir, finalment, que la CTC disposa també d'altra documentació que no surt en aquesta relació però que la complementa, com poden ser mapes temàtics, antics, recobriments més generals, etc.

Escales

a – 1:800 000 a 1:400 000

b – 1:399 000 a 1:200 000

c – 1:199 000 a 1:80 000

d – 1:79 000 a 1:40 000

e – 1:39 000 a 1:20 000

<i>Estats</i>	<i>Nombre de fulls</i>					<i>Atles</i>
	<i>a</i>	<i>b</i>	<i>c</i>	<i>d</i>	<i>e</i>	
Afganistan	6	127	–	–	–	1
Albània	1	–	48	–	–	1
Alemanya	20	123	33	584	–	2
Algèria	71	513	53	71	–	–
Andorra	1	–	2	3	–	2
Angola	18	129	457	–	–	–
Antigua i Barbuda	1	–	–	–	2	–
Àrabia Saudita	26	308	–	–	–	2
Argentina	127	206	1 082	1 695	177	2
Armènia ¹	2	–	–	–	–	–
Austràlia	25	526	–	–	–	1
Àustria	2	20	20	–	–	2
Azerbaidjan ¹	1	–	–	–	–	–
Bahames	3	–	–	–	–	–
Bahrain	1	1	1	3	9	–
Bangla Desh	3	–	–	–	–	–
Barbados	1	–	–	1	–	–
Bèlgica	2	4	7	7	–	1
Belize	1	–	–	34	–	–
Benín	1	–	–	–	–	–
Bhutan	–	–	–	–	–	–
Bielorússia ¹	–	–	–	–	–	–
Birmània ²	–	–	–	–	–	–
Bolívia	17	47	58	1 649	9	1
Bòsnia i Hercegovina	1	–	–	–	–	–

<i>Estats</i>	<i>Nombre de fulls</i>					<i>Atles</i>
	<i>a</i>	<i>b</i>	<i>c</i>	<i>d</i>	<i>e</i>	
Botswana	17	40	8	–	–	–
Brasil	90	26	–	–	–	1
Brunei	–	–	–	–	–	–
Bulgària	4	31	–	–	–	1
Burkina	–	7	–	–	–	–
Burundi	–	–	–	–	–	–
Cambodja	2	35	–	–	–	–
Camerun	6	12	–	–	–	1
Canadà	198	919	–	–	–	7
Cap Verd	1	–	6	5	–	–
Centrafricana, República	6	34	–	–	–	–
Colòmbia	12	34	581	197	3 207	3
Comores	1	–	–	–	–	–
Congo	2	26	–	–	–	–
Corea, República de	1	–	–	–	–	–
Corea, RDP de	2	37	–	–	–	–
Costa d'Ivori	8	–	–	–	–	–
Costa Rica	2	5	–	116	–	–
Croàcia	1	–	–	–	–	1
Cuba	8	32	–	–	–	1
Dinamarca	3	78	36	110	–	3
Djibouti	1	–	–	–	–	–
Dominica	1	–	–	2	6	–
Dominicana, República	1	–	–	–	–	–
Egipte	26	168	–	–	–	–
Equador	4	27	49	444	435	–
Eslovàquia ³	–	–	–	–	–	–
Eslovènia	1	–	–	–	–	–
Espanya	120	413	478	5 445	755	59
Estats Units d'Amèrica	178	215	1 616	–	–	6
Estònia	1	–	–	255	–	–
Etiòpia	6	189	–	–	–	1
Fiji	–	–	–	25	–	–
Filipines	2	53	–	818	–	1
Finlàndia	20	32	341	643	–	2
França	15	14	232	1 246	2 000	10
Gabon	4	22	–	–	–	–
Gàmbia	1	–	–	20	–	–
Geòrgia ¹	2	–	–	–	–	–
Ghana	6	43	–	–	–	–
Grècia	20	145	4	4	–	1
Grenada	1	–	–	–	2	–
Guatemala	2	2	–	259	–	–
Guinea	2	–	–	–	–	–
Guinea Bissau	2	–	70	–	–	–

Nombre de fulls

<i>Estats</i>	<i>a</i>	<i>b</i>	<i>c</i>	<i>d</i>	<i>e</i>	<i>Atles</i>
Guinea Equatorial	3	–	2	4	–	–
Guyana	5	1	–	–	–	–
Haití	1	3	–	–	–	1
Hondures	3	1	–	265	–	–
Hongria	5	342	187	–	25	8
Iemen	8	25	–	–	–	–
Índia	36	511	–	–	–	2
Indonèsia	1	120	–	36	–	1
Iran	16	304	–	–	–	–
Iraq	5	61	–	–	–	–
Irlanda	4	4	24	18	–	2
Islàndia	3	9	87	118	–	–
Israel	5	3	46	100	–	2
Itàlia	16	372	–	272	3 539	11
Iugoslàvia	10	–	–	–	–	–
Jamaica	1	–	–	31	157	–
Japó	2	127	–	1 295	–	4
Jordània	2	26	–	10	–	1
Kazakhstan ¹	1	–	–	–	–	–
Kenya	4	23	10	199	–	–
Kirguizistan ¹	–	–	–	–	–	–
Kiribati	–	–	–	–	24	–
Kuwait	2	12	–	–	–	–
Laos	3	48	–	–	–	–
Lesotho	2	2	–	60	–	–
Letònia	2	–	–	69	–	–
Líban	1	2	6	65	121	–
Libèria	2	–	–	65	–	–
Líbia	6	297	–	–	–	–
Liechtenstein	1	–	–	–	–	–
Lituània	1	–	–	400	–	–
Luxemburg	1	3	1	2	30	–
Macedònia	1	–	–	–	–	–
Madagascar	14	–	–	–	–	–
Malàisia	6	32	–	–	–	–
Malawi	–	–	–	138	–	1
Maldives	–	–	–	–	–	–
Mali	15	–	–	–	–	–
Malta	1	–	–	1	3	1
Marroc	12	7	29	8	–	1
Maurici	–	–	–	–	13	–
Mauritània	12	65	–	–	–	–
Mèxic	52	420	–	2 348	640	2
Moçambic	4	146	–	–	–	1
Moldàvia ¹	–	–	–	–	–	–

Nombre de fulls

<i>Estats</i>	<i>a</i>	<i>b</i>	<i>c</i>	<i>d</i>	<i>e</i>	<i>Atles</i>
Mònaco	1	–	–	–	–	–
Mongòlia	24	312	–	–	–	1
Myanmar	–	–	–	–	–	–
Namíbia	10	–	–	–	–	–
Nauru	–	–	–	–	–	–
Nepal	2	–	–	–	–	1
Nicaragua	2	29	–	295	–	–
Níger	10	–	–	–	–	–
Nigèria	11	138	–	900	–	1
Noruega	17	21	–	726	–	1
Nova Zelanda	10	18	–	308	–	1
Oman	6	43	–	–	–	–
Països Baixos	2	–	9	130	330	8
Pakistan	18	149	–	–	12	1
Panamà	2	2	–	156	–	1
Papua Nova Guinea	2	–	178	–	–	–
Paraguai	10	49	68	452	–	–
Perú	18	82	–	–	–	2
Polònia	16	1	285	602	–	6
Portugal	3	38	53	174	–	7
Qatar	1	6	–	–	–	–
Regne Unit	11	219	56	301	859	13
Romania	2	65	–	–	–	1
Rússia ¹	–	–	–	–	–	–
Rwanda	1	–	–	–	–	–
Saint Kitts-Nevis	1	–	–	–	3	–
Saint Lucia	1	–	1	1	3	–
Saint Vicent i les Grenadines	1	–	–	–	1	–
Salomó	1	–	–	79	–	–
Salvador, el	2	–	–	–	–	–
Samoa Occidental	4	–	–	–	–	–
San Marino	1	–	–	–	–	–
São Tomé i Príncipe	–	–	–	–	–	–
Senegal	4	15	–	–	–	1
Seychelles	–	–	–	–	36	–
Sierra Leone	3	–	111	–	–	–
Singapur	1	–	–	–	–	–
Síria	5	48	–	–	–	–
Somàlia	14	–	63	–	–	–
Sri Lanka	1	–	–	–	–	1
Sud-àfrica, República de	14	64	–	1 745	–	1
Sudan	18	522	–	–	–	–
Suècia	18	42	163	611	–	6
Suïssa	5	8	23	59	–	2
Surinam	1	–	–	–	–	1

<i>Estats</i>	<i>Nombre de fulls</i>					<i>Atles</i>
	<i>a</i>	<i>b</i>	<i>c</i>	<i>d</i>	<i>e</i>	
Swazilàndia	1	1	–	32	–	–
Tadjikistan ¹	–	–	–	–	–	–
Tailàndia	4	1	–	–	–	1
Taiwan	–	–	–	5	–	–
Tanzània	4	–	–	549	–	–
Togo	2	6	–	–	–	–
Tonga	–	–	–	–	23	–
Trinitat i Tobago	–	–	1	4	38	–
Tunísia	6	7	–	–	–	–
Turkmenistan ¹	–	–	–	–	–	–
Turquia	24	158	–	–	–	–
Tuvalu	–	–	–	–	–	–
Txad	8	–	–	58 (llac)	–	–
Txeca, República ³	–	–	–	–	–	–
Txecoslovàquia	1	39	–	580	–	2
Ucraïna ¹	–	–	–	–	–	–
Uganda	–	–	–	312	–	–
Unió dels Emirats Àrabs	3	28	–	–	–	1
Unió Soviètica	292	4 400	–	–	–	1
Uruguai	8	19	179	161	45	–
Uzbekistan ¹	–	–	–	–	–	–
Vanuatu	–	–	–	–	–	–
Vaticà	–	–	–	–	–	–
Veneçuela	40	11	309	–	186	1
Vietnam	9	39	–	–	–	2
Xile	43	44	106	1 061	–	5
Xina	124	1 619	–	–	–	21
Xipre	2	2	4	–	21	–
Zaire	12	–	–	–	–	–
Zàmbia	4	–	–	519	–	–
Zimbabwe	2	–	–	–	–	–

1. Vegeu Unió Soviètica.
2. Vegeu Myanmar.
3. Vegeu Txecoslovàquia.

HORARI

De dilluns a divendres: 9.00 – 17.30 h

Horari d'estiu –de l'1 de juny al 15 de setembre: 9.00 – 15.00 h

Tancat la setmana de Nadal a Cap d'Any, Setmana Santa i el mes d'agost.