

BOLETÍN DE PELIGRO DE ALUDES PIRINEO OCCIDENTAL

FECHA: Sábado, 7 de febrero de 2009.

Hora: 14:00 h

Válido Hasta: 9 de febrero de 2009

(VÁLIDO FUERA PISTAS DE ESQUÍ Y ZONAS NO CONTROLADAS)

ESTIMACIÓN DEL PELIGRO DE ALUDES HASTA LAS 24:00 H DE 9 DE FEBRERO DE 2009

Aran-Franja Norte Pallaresa	NOTABLE (3).
Ribagorçana-Vall Fosca	NOTABLE (3).
Pallaresa	NOTABLE (3).

PREDICCIÓN METEOROLÓGICA PARA MAÑANA

Domingo, 08: hasta mediodía cielo cubierto en la vertiente norte y medio nublado en el resto del sector. A partir de entonces quedará poco o medio nublado en general. En el Aran se esperan nevadas débiles hasta mediodía, de cantidades poco abundantes o localmente abundantes. Temperaturas bajando, de manera acusada las mínimas. Viento de componente norte entre moderado y fuerte, con rachas muy fuertes hasta mediodía.

A las 12:00 h: isocero: 400 m; Viento a 2000 m: 50 km/h NW; Viento a 3000 m: 80 km/h NW; Índice de frío a 2000 m: -16°C

PREDICCIÓN METEOROLÓGICA PARA MEDIO PLAZO

Lunes, 09: cielo de medio a muy nublado por nubes de tipo alto y medio. No se esperan precipitaciones. Temperaturas en ascenso moderado o acusado, especialmente las diurnas. Viento de componente oeste moderado, con rachas fuertes en cotas elevadas.

DISTRIBUCIÓN DEL MANTO NIVOSO

En el Aran – Franja Nord de la Pallaresa el manto se presenta esquiable desde los 1200 metros en vertientes norte y 1700 metros en vertientes sur. En el resto de sectores el manto es esquiable por encima de 1200 metros en orientaciones umbrías y de 1300-1400 metros en las solanas. Los espesores a 2200 metros en el Aran-Franja Nord de la Pallaresa varían entre 110-210 centímetros mientras que en el resto de sectores los espesores a la misma cota varían entre 50-150 centímetros. Las acumulaciones más destacables se encuentran en orientaciones este pero también hay en orientaciones norte y sur.

ESTADO DEL MANTO NIVOSO. EVOLUCIÓN HASTA LAS 24:00 H DE 9 DE FEBRERO DE 2009






Con las precipitaciones de ayer, viernes, se han acumulado en el Aran – Franja Nord de la Pallaresa espesores entre 5 y 10 centímetros. En el resto de sectores los espesores acumulados des de ayer son entre 5 y 15 centímetros. Las bajas temperaturas mantienen la nieve reciente seca y muy transportable. El viento, que actualmente es de noroeste, está formando placas en las orientaciones sur y está reforzando las de orientaciones este que ya había. Continúan presentes las placas en orientaciones norte antiguas aún que con el incremento del viento previsto, éstas, pueden ir disminuyendo. Por debajo de las placas hay capas muy inestables de nieve granular provocando que el desencadenamiento de estas sea fácil.

El peligro es NOTABLE (3) en todos los sectores por aludes de placa espontáneas, de dimensiones medias, principalmente en orientaciones este i sur con las precipitaciones y el viento previsto para hoy y mañana, también aludes de nieve reciente espontáneas, localmente de dimensiones medias, en orientaciones este y sur. Y son probables aludes de placa, de dimensiones medias, a cualquier orientación, por el paso de una persona y, localmente de grandes dimensiones, en las orientaciones este.

TENDENCIA PARA LAS PRÓXIMAS 48 - 72 HORAS

El aumento de las temperaturas previsto puede aumentar el desencadenamiento de aludes espontáneas.
Evolución del peligro: ESTACIONARIO.

El próximo boletín se emitirá el lunes, 9 de febrero de 2009.

Escala de Peligro de Aludes					
	1 DÉBIL	2 LIMITADO	3 NOTABLE	4 FUERTE	5 MUY FUERTE

BOLETÍN DE PELIGRO DE ALUDES PIRINEO OCCIDENTAL

FECHA: Sábado, 14 de febrero de 2009.

Hora: 12:00 h

Válido Hasta: 16 de febrero de 2009

(VÁLIDO FUERA PISTAS DE ESQUÍ Y ZONAS NO CONTROLADAS)

ESTIMACIÓN DEL PELIGRO DE ALUDES HASTA LAS 24:00 H DE 16 DE FEBRERO DE 2009

Aran-Franja Norte Pallaresa	NOTABLE (3).
Ribagorçana-Vall Fosca	NOTABLE (3).
Pallaresa	NOTABLE (3).

PREDICCIÓN METEOROLÓGICA PARA MAÑANA

Domingo, 15: Nieblas y neblinas hasta media mañana. El resto del día estará despejado o poco nuboso. Sin precipitaciones. Temperaturas sin cambios. Viento entre flojo y moderado de componente norte, con rachas fuertes en cotas altas.

A las 12:00 h: isocero: 2000 m; Viento a 2000 m: 10 km/h NW; Viento a 3000 m: 27 km/h N; Índice de frío a 2000 m: -8°C.

PREDICCIÓN METEOROLÓGICA PARA MEDIO PLAZO

Lunes, 16: Cielo despejado o poco nuboso en general, con nieblas y neblinas a primera hora. No se esperan precipitaciones. Temperaturas diurnas ligeramente más altas. viento de componente norte entre flojo y moderado.

DISTRIBUCIÓN DEL MANTO NIVOSO

La nieve está presente con espesores destacables desde el fondo del valle. A 2200 metros, los espesores en el Aran-Franja Nord de la Pallaresa varían entre 150-270 centímetros, mientras que en el resto de sectores los espesores a la misma cota varían entre 80-250 centímetros. En todos los sectores hay sobreacumulaciones de nieve venteada en orientaciones sur, este y oeste, e importantes deflaciones en norte, especialmente en la Ribagorçana-vall fosca y en la Pallaresa, donde sobresales la nieve vieja por encima de los 2000 metros.






ESTADO DEL MANTO NIVOSO. EVOLUCIÓN HASTA LAS 24:00 H DE 16 DE FEBRERO DE 2009

En todos los sectores el viento de componente norte ha formado grandes sobreacumulaciones en todas las orientaciones, excepto en la norte por encima del nivel del bosque. Donde menos ha trabajado el viento es en la mitad norte del Aran. El manto nivoso continúa asentándose progresivamente. La nieve reciente se mantiene seca en zonas umbrías, pero se humedece ligeramente en laderas soleadas. En el Aran las placas de viento orientadas al sur también se están estabilizando, pero en el resto de orientaciones aún se mantienen frágiles. Además, en la Ribagorçana-Vallfosca y en la Pallaresa el viento todavía sopla entre moderado y fuerte y continua la formación de placas de viento muy frágiles en orientaciones este y sur. El peligro de aludes es NOTABLE (3) en todos los sectores, ya que son probables aludes de placa de viento al paso de una persona. Los aludes pueden ser de tamaño mediano, localmente de grandes dimensiones. Ha disminuido mucho la probabilidad de aludes espontáneos de grandes dimensiones; pese a ello, en el Aran es probable algún alud de placa de fondo en laderas herbosas soleadas en las horas centrales del día.

TENDENCIA PARA LAS PRÓXIMAS 48 - 72 HORAS

Las placas de viento en laderas soleadas se irán asentando lentamente pero se mantendrá la probabilidad de desencadenamiento de placas de viento al paso de una persona.
Evolución del peligro: EN LIGERO DESCENSO.

El próximo boletín se emitirá el lunes, 16 de febrero de 2009.

Escala de Peligro de Aludes					
	1 DÉBIL	2 LIMITADO	3 NOTABLE	4 FUERTE	5 MUY FUERTE

BOLETÍN DE PELIGRO DE ALUDES PIRINEO OCCIDENTAL

FECHA: 9/3/2009
Hora: 14:00
Válido Hasta: 10/3/2009

(VÁLIDO FUERA PISTAS DE ESQUÍ Y ZONAS NO CONTROLADAS)

ESTIMACIÓN DEL PELIGRO DE ALUDES HASTA LAS 24:00 H DE 10/3/2009

Aran-Franja Nord Pallaresa	NOTABLE (3)
Ribagorçana-Vall Fosca	NOTABLE (3) en sur, este y puntos resguardados. DÉBIL(1) en el resto
Pallaresa	NOTABLE (3) en sur, este y puntos resguardados. DÉBIL(1) en el resto

DISTRIBUCIÓN DEL MANTO NIVOSO

En el Aran-Franja Nord de la Pallaresa el manto es esquiable desde el fondo del valle. En el resto hay nieve por encima de 1000 metros, pero el viento huracanado ha barrido buena parte del manto en cotas altas y la distribución de la nieve es muy irregular; el manto es continuo en orientaciones sur, pero discontinuo en el resto de orientaciones por encima del nivel del bosque. A 2200 metros, los espesores en el Aran-Franja Nord de la Pallaresa, oscilando entre 175-300 centímetros. En el resto se han reducido por efecto de la ventisca, y oscilan entre 30-150 centímetros.

ESTADO DEL MANTO NIVOSO. EVOLUCIÓN HASTA LAS 24:00 H DE 10/3/2009

Sábado nevó de forma inapreciable en el Aran-Franja Nord de la Pallaresa. Domingo hubo un ascenso fuerte de temperaturas y fuerte insolación en todos los sectores. La nieve se ha humedecido sobretodo por debajo de los 2000 metros. Por encima la nieve se ha transformado menos ya que estaba muy apretada debido al episodio de fuertes vientos. El peligro de aludes es NOTABLE (3) en el Aran-Franja Nord de la Pallaresa ya que son probables aludes de placa de viento de dimensiones medias orientaciones noreste y este por el paso de una persona y también en cotas altas orientadas al sur-este y sur. Por otro lado también son posibles aludes espontáneos de nieve húmeda durante las horas centrales del día, especialmente en las solanas. En la Pallaresa y en la Ribagorçana-Vallfosca el peligro se mantiene en NOTABLE (3) en orientaciones sur y este; son probables aludes de placa de viento de tamaño mediano al paso de una persona en lugares muy protegidos. En vertientes norte nada más ha aflorado la costras endurecida y el peligro es DÉBIL (1).

PREDICCIÓN METEOROLÓGICA PARA 24 H

Martes, 10: cielo despejado con algunas nubes altas durante la tarde. No se esperan precipitaciones. Temperatura mínima en leve descenso y máxima más alta. Viento del noroeste entre flojo y moderado con alguna racha fuerte en cotas altas.

A las 12:00 h: isocero: 2600 m; Viento a 2000 m: 27 km/h N; Viento a 3000 m: 38 km/h NW; Índice de frío a 2000 m: -6°C .

PREDICCIÓN METEOROLÓGICA PARA 48 H

Miércoles, 11: cielo cubierto por nubes altas durante todo el día. En el Aran hasta media mañana habrá intervalos de nubes bajas. No se esperan precipitaciones. Temperatura mínima y máxima en ligero ascenso. Viento del noroeste entre flojo y moderado con alguna racha fuerte en cotas altas.

TENDENCIA PARA LAS PRÓXIMAS 48 - 72 HORAS

Las placas de viento se irán asentando progresivamente.
Evolución del peligro: EN LIGERO DESCENSO.

El próximo boletín se emitirá el 10/3/2009

Escala de Peligro de Aludes					
	1 DÉBIL	2 LIMITADO	3 NOTABLE	4 FUERTE	5 MUY FUERTE

BOLETÍN DE PELIGRO DE ALUDES PIRINEO OCCIDENTAL

FECHA: 10/3/2009

Hora: 14:00

Válido Hasta: 11/3/2009

(VÁLIDO FUERA PISTAS DE ESQUÍ Y ZONAS NO CONTROLADAS)

ESTIMACIÓN DEL PELIGRO DE ALUDES HASTA LAS 24:00 H DE 11/3/2009

Aran-Franja Nord Pallaresa	NOTABLE (3)
Ribagorçana-Vall Fosca	NOTABLE (3) en sur, este y puntos protegidos. DÉBIL (1) en el resto.
Pallaresa	NOTABLE (3) en sur, este y puntos protegidos. DÉBIL (1) en el resto.

DISTRIBUCIÓN DEL MANTO NIVOSO

En el Aran-Franja Nord de la Pallaresa el manto es esquiable desde el fondo del valle. En el resto hay nieve por encima de 1000 metros, pero no es esquiable hasta 1600 metros en orientaciones norte y 2000 metros en orientaciones sur. El viento muy fuerte de los últimos días barrió buena parte del manto en cotas altas y la distribución de la nieve es muy irregular. A 2200 metros, los espesores en el Aran-Franja Nord de la Pallaresa, oscilan entre 160-200 centímetros. En el resto se han reducido por efecto de la ventisca, y oscilan entre 30-150 centímetros.

ESTADO DEL MANTO NIVOSO. EVOLUCIÓN HASTA LAS 24:00 H DE 11/3/2009

Domingo hubo un ascenso fuerte de las temperaturas y fuerte insolación en todos los sectores que humedeció el manto sobretodo por debajo de los 2200 metros; por encima la nieve se ha transformado menos ya que estaba muy compactada debido al episodio de fuertes vientos. Siguen presentes las placas de viento en orientaciones sur y zonas protegidas y erosiones en el resto.

El peligro de aludes es NOTABLE (3) en el Aran-Franja Nord de la Pallaresa ya que son probables aludes de placa de viento de dimensiones medias orientaciones noreste y este por el paso de una persona y también en cotas altas orientadas al sur-este y sur. Por otro lado también son posibles aludes espontáneos de nieve húmeda durante las horas centrales del día, especialmente en las solanas. En la Pallaresa y en la Ribagorçana-Vall Fosca el peligro se mantiene en NOTABLE (3) en orientaciones sur y este y zonas protegidas ya que son probables aludes de placa de viento de tamaño medio al paso de una persona. En el resto de orientaciones, donde aflora la costra endurecida, el peligro es DÉBIL (1).

PREDICCIÓN METEOROLÓGICA PARA 24 H

Miércoles, 11: cielo despejado o poco nuboso por nubes altas, a excepción del sector del Aran dónde a partir de mediodía se formarán intervalos de nubes bajas que dejarán el cielo muy nuboso. No se esperan precipitaciones. Temperatura mínima y máxima ligeramente más alta. Viento del noroeste entre flojo y moderado, con alguna racha fuerte en las cumbres.

A las 12:00 h: isocero: 3000 m; Viento a 2000 m: 16 km/h N; Viento a 3000 m: 31 km/h NW; Índice de frío a 2000 m: 0°C.






PREDICCIÓN METEOROLÓGICA PARA 48 H

Jueves, 12: cielo despejado o poco nuboso por nubes altas. No se esperan precipitaciones. Temperatura mínima en ligero descenso y máxima ligeramente más alta. Viento del noroeste entre flojo y moderado.

TENDENCIA PARA LAS PRÓXIMAS 48 - 72 HORAS

Las placas de viento se irán asentando progresivamente.
Evolución del peligro: EN LIGERO DESCENSO.

El próximo boletín se emitirá el miércoles, 11/03/2009.

Escala de Peligro de Aludes					
	1 DÉBIL	2 LIMITADO	3 NOTABLE	4 FUERTE	5 MUY FUERTE

BOLETÍN DE PELIGRO DE ALUDES PIRINEO OCCIDENTAL

FECHA: 11/3/2009
Hora: 14:00
Válido Hasta: 12/3/2009

(VÁLIDO FUERA PISTAS DE ESQUÍ Y ZONAS NO CONTROLADAS)

ESTIMACIÓN DEL PELIGRO DE ALUDES HASTA LAS 24:00 H DE 12/3/2009

Aran-Franja Nord Pallaresa	LIMITADO (2)
Ribagorçana-Vall Fosca	LIMITADO (2) bajo collados y cordales. DÉBIL (1) en el resto.
Pallaresa	LIMITADO (2) bajo collados y cordales. DÉBIL (1) en el resto.

DISTRIBUCIÓN DEL MANTO NIVOSO

En el Aran-Franja Nord de la Pallaresa el manto es esquiable desde el fondo del valle. En el resto hay nieve por encima de 1000 metros, pero no es esquiable hasta 1600 metros en orientaciones norte y 2000 metros en orientaciones sur. El viento muy fuerte de los últimos días barrió buena parte del manto en cotas altas y la distribución de la nieve es muy irregular. A 2200 metros, los espesores en el Aran-Franja Nord de la Pallaresa, oscilan entre 160-280 centímetros. En el resto se redujeron por efecto de la ventisca, y oscilan entre 30-140 centímetros.

ESTADO DEL MANTO NIVOSO. EVOLUCIÓN HASTA LAS 24:00 H DE 12/3/2009

Continúa el proceso de estabilización de la nieve y va disminuyendo la probabilidad de provocar aludes de placa de viento por sobrecargas débiles. Las temperaturas son suaves de día y negativas durante la noche. A pesar de que el manto se humedece de día en las solanas, la fusión de momento es débil.

El peligro de aludes es LIMITADO (2) en el Aran-Franja Nord de la Pallaresa ya que son posibles aludes de placa de viento, que pueden ser de dimensiones medias en orientaciones noreste y este por el paso de un grupo de personas y también bajo collados y cordales orientados al sureste y sur. En la Pallaresa y en la Ribagorçana-Vall Fosca la situación es la misma, pero las placas de viento son mucho más escasas que en el Aran.

PREDICCIÓN METEOROLÓGICA PARA 24 H

Jueves, 12: cielo poco nuboso por nubes altas, aunque en el sector del Aran y hasta primera hora del día habrá algunos intervalos de nubes bajas. No se esperan precipitaciones. Temperatura mínima en leve descenso y máxima ligeramente más alta. Viento del norte entre flojo y moderado.

A las 12:00 h: isocero: 3100 m; Viento a 2000 m: 5 km/h NW; Viento a 3000 m: 19 km/h NW; Índice de frío a 2000 m: 5°C.

PREDICCIÓN METEOROLÓGICA PARA 48 H

Viernes, 13: cielo despejado o poco nuboso por nubes altas. No se esperan precipitaciones. Temperatura mínima y máxima en moderado ascenso. Habrá notable inversión térmica matinal entre el fondo de los valles y las cumbres de las montañas. Viento del noroeste flojo con rachas moderadas.

TENDENCIA PARA LAS PRÓXIMAS 48 - 72 HORAS

Las placas de viento se irán asentando progresivamente. Aumentará la probabilidad de aludes de fusión. Evolución del peligro: ESTACIONARIO.

El proper butlletí s'emetrà el 12/3/2009

Escala de Peligro de Aludes	1 DÉBIL	2 LIMITADO	3 NOTABLE	4 FUERTE	5 MUY FUERTE
-----------------------------	---------	------------	-----------	----------	--------------

BOLETÍN DE PELIGRO DE ALUDES PIRINEO OCCIDENTAL

FECHA: 12/3/2009

Hora: 14:00

Válido Hasta: 13/3/2009

(VÁLIDO FUERA PISTAS DE ESQUÍ Y ZONAS NO CONTROLADAS)

ESTIMACIÓN DEL PELIGRO DE ALUDES HASTA LAS 24:00 H DE 13/3/2009

Aran-Franja Nord Pallaresa	LIMITADO (2).
Ribagorçana-Vall Fosca	LIMITADO (2) bajo collados i crestas, DÉBIL (1) en el resto.
Pallaresa	LIMITADO (2) bajo collados i crestas, DÉBIL (1) en el resto.

DISTRIBUCIÓN DEL MANTO NIVOSO

En el Aran-Franja Nord de la Pallaresa el manto es esquiable desde 1200-1300 metros en norte y de los 1900 metros en sur. A pesar de ello hay nieve desde los 1000 metros en norte y desde los 1600 metros en sur. En el resto la nieve es esquiable a partir de 1600 metros en orientaciones norte y 2000 metros en orientaciones sur. El viento muy fuerte barrió buena parte del manto en cotas altas y la distribución de la nieve es muy irregular. A 2200 metros, los espesores en el Aran-Franja Nord de la Pallaresa, oscilan entre 160-280 centímetros. En el resto se redujeron por efecto de la ventisca, y oscilan entre 30-140 centímetros.

ESTADO DEL MANTO NIVOSO. EVOLUCIÓN HASTA LAS 24:00 H DE 13/3/2009

El manto se humedece de día y se rehíela de noche en las solanas por debajo de los 2600 metros. En umbrías y en cotas altas el manto todavía está frío y seco. Por un lado se mantiene la probabilidad de caída de aludes de fusión en las horas centrales del día y por otro lado las placas de viento se han ido estabilizando.

El peligro es LIMITADO (2) en el Aran-Franja Nord de la Pallaresa ya que son probables caídas espontáneas de aludes de nieve fusión y de placas húmedas en las solanas en las horas centrales del día. También son posibles aludes de placa de viento, que pueden ser de dimensiones medias en orientaciones noreste y este por el paso de un grupo de personas y también bajo collados y cordales orientados al sureste y sur. En la Pallaresa y en la Ribagorçana-Vall Fosca la situación es la misma, pero las placas de viento son mucho más escasas que en el Aran.

PREDICCIÓN METEOROLÓGICA PARA 24 H

Viernes, 13: cielo poco nuboso por nubes altas sobre todo hasta mediodía. No se esperan precipitaciones. Temperatura mínima y máxima en ligero y moderado ascenso respectivamente. Habrá notable inversión térmica matinal entre el fondo de los valles y las cumbres de las montañas. Viento del noroeste flojo con rachas moderadas.

A las 12:00 h: isocero: 3400 m; Viento a 2000 m: 7 km/h NW; Viento a 3000 m: 8 km/h NW; Índice de frío a 2000 m: 3°C.

PREDICCIÓN METEOROLÓGICA PARA 48 H

Sábado, 14: cielo medio nuboso por nubes altas y medias. No se esperan precipitaciones. Temperatura mínima en ligero ascenso y máxima estable. Habrá notable inversión térmica matinal entre el fondo de los valles y las cumbres de las montañas. Viento del noroeste flojo con rachas moderadas.

TENDENCIA PARA LAS PRÓXIMAS 48 - 72 HORAS

Seguirá habiendo caídas espontáneas de aludes de fusión.
Evolución del peligro: ESTACIONARIO o EN LIGERO AUMENTO.

El próximo boletín se emitirá el 13/03/2009.

Escala de Peligro de Aludes					
	1 DÉBIL	2 LIMITADO	3 NOTABLE	4 FUERTE	5 MUY FUERTE

BOLETÍN DE PELIGRO DE ALUDES PIRINEO OCCIDENTAL

FECHA: 13/3/2009

Hora: 14:00

Válido Hasta: 14/3/2009

(VÁLIDO FUERA PISTAS DE ESQUÍ Y ZONAS NO CONTROLADAS)

ESTIMACIÓN DEL PELIGRO DE ALUDES HASTA LAS 24:00 H DE 14/3/2009

Aran-Franja Nord Pallaresa	NOTABLE (3).
Ribagorçana-Vall Fosca	LIMITADO (2).
Pallaresa	LIMITADO (2).

DISTRIBUCIÓN DEL MANTO NIVOSO

En el Aran-Franja Nord de la Pallaresa el manto es esquiable desde 1200-1300 metros en norte y de los 1900 metros en sur. A pesar de ello hay nieve desde los 1000 metros en norte y desde los 1600 metros en sur. En el resto la nieve es esquiable a partir de 1600 metros en orientaciones norte y 2000 metros en orientaciones sur. El viento muy fuerte barrió buena parte del manto en cotas altas y la distribución de la nieve es muy irregular. A 2200 metros, los espesores en el Aran-Franja Nord de la Pallaresa, oscilan entre 160-280 centímetros. En el resto se redujeron por efecto de la ventisca, y oscilan entre 30-140 centímetros.

ESTADO DEL MANTO NIVOSO. EVOLUCIÓN HASTA LAS 24:00 H DE 14/3/2009

El manto se humedece de día y se rehiela de noche en las solanas por debajo de los 2600 metros. En umbrías y en cotas altas el manto todavía está frío y seco. Son muy probables caídas espontáneas de aludes de fusión a las horas de máxima insolación. En lo que respecta a las placas de viento se han ido estabilizando, aunque no se descarta que caiga algún en cotas altas de sectores acumulados.

El peligro es NOTABLE (3) en el Aran-Franja Nord de la Pallaresa ya que son muy probables caídas espontáneas de aludes de nieve fusión y de placas húmedas en las solanas de dimensiones medias, especialmente durante las horas de insolación. También son posibles aludes de placa de viento en cotas altas, que pueden ser de dimensiones medias por el paso de un grupo de personas. En la Pallaresa y en la Ribagorçana-Vall Fosca el peligro es LIMITADO (2) ya que son probables caídas espontáneas de aludes de fusión, incluso de dimensiones medias, especialmente en las horas de insolación. En lo que respecta a las placas de viento, la situación es la misma que en el Aran, siendo éstas más escasas.

PREDICCIÓN METEOROLÓGICA PARA 24 H

Sábado, 14: hasta mediodía predominará el ambiente soleado. Durante la tarde se esperan bandas de nubes altas y medias que dejarán el cielo medio nuboso al final de la jornada. No se esperan precipitaciones. Temperatura mínima sin cambios significativos y máxima en moderado descenso. Viento del noroeste entre flojo y moderado.

A las 12:00 h: isocero: 3100 m; Viento a 2000 m: 9 km/h NW; Viento a 3000 m: 16 km/h NW; Índice de frío a 2000 m: 6°C.

PREDICCIÓN METEOROLÓGICA PARA 48 H

Domingo, 15: cielo entre poco y medio nuboso por nubes altas. No se esperan precipitaciones. Temperatura en descenso, sobre todo la mínima. Viento del norte que se reforzará progresivamente durante el día y al final de la jornada soplará con rachas fuertes a cotas medias y altas.

TENDENCIA PARA LAS PRÓXIMAS 48 - 72 HORAS

El descenso de temperatura ayudará a estabilizar ligeramente la nieve.
Evolución del peligro: ESTACIONARIO o EN LIGERO DESCENSO.

El próximo boletín se emitirá el 14/03/2009.

Escala de Peligro de Aludes					
	1 DÉBIL	2 LIMITADO	3 NOTABLE	4 FUERTE	5 MUY FUERTE

BOLETÍN DE PELIGRO DE ALUDES PIRINEO OCCIDENTAL

FECHA: 14/3/2009

Hora: 14:00

Válido Hasta: 16/3/2009

(VÁLIDO FUERA PISTAS DE ESQUÍ Y ZONAS NO CONTROLADAS)

ESTIMACIÓN DEL PELIGRO DE ALUDES HASTA LAS 24:00 H DE 16/3/2009

Aran-Franja Nord Pallaresa	LIMITADO (2) durant el día; DÉBIL (1) de noche y madrugada.
Ribagorçana-Vall Fosca	LIMITADO (2) durant el día; DÉBIL (1) de noche y madrugada.
Pallaresa	LIMITADO (2) durant el día; DÉBIL (1) de noche y madrugada.

DISTRIBUCIÓN DEL MANTO NIVOSO

En el Aran-Franja Nord de la Pallaresa el manto es esquiable desde 1200-1300 metros en norte y de los 1900 metros en sur. A pesar de ello hay nieve desde los 1000 metros en norte y desde los 1600 metros en sur. En el resto la nieve es esquiable a partir de 1600 metros en orientaciones norte y 2000 metros en orientaciones sur. El viento muy fuerte barrió buena parte del manto en cotas altas y la distribución de la nieve es muy irregular. A 2200 metros, los espesores en el Aran-Franja Nord de la Pallaresa, oscilan entre 160-280 centímetros. En el resto se redujeron por efecto de la ventisca, y oscilan entre 30-140 centímetros.

ESTADO DEL MANTO NIVOSO. EVOLUCIÓN HASTA LAS 24:00 H DE 16/3/2009

El manto se humedece de día y se rehiela de noche en las solanas por debajo de los 2600 metros. En umbrías y en cotas altas el manto todavía está frío y seco. A pesar de que el ambiente continuará siendo cálido el fin de semana, se dará un descenso de la temperatura, especialmente el lunes, que favorecerá el rehielo nocturno. En estas condiciones son probables caídas espontáneas de aludes de fusión en las horas de máxima insolación. En lo que respecta a las placas de viento se han ido estabilizando, aunque no se descarta que caiga algún en cotas altas de sectores acumulados. El peligro es LIMITADO (2) en todos los sectores ya que son probables caídas espontáneas de aludes de nieve fusión y de placas húmedas en las solanas de dimensiones medias, especialmente durante las horas de insolación. También son posibles aludes de placa de viento en cotas altas, que pueden ser de dimensiones pequeñas, localmente medias por el paso de un grupo de personas. Durante las horas nocturnas el manto se rehiela y pasa a ser DÉBIL (1).

PREDICCIÓN METEOROLÓGICA PARA 24 H

Domingo, 15: El cielo estará sereno o poco nuboso con algunas bandas de nubes altas. No se esperan precipitaciones. Temperaturas mínimas ligeramente a la baja y máximas sin grandes cambios. Viento de componente norte, de flojo con rachas moderadas a entre flojo y moderado.

A las 12:00 h: isocero: 2500 m; Viento a 2000 m: 9 km/h N; Viento a 3000 m: 12 km/h SW; Índice de frío a 2000 m: 3°C

PREDICCIÓN METEOROLÓGICA PARA 48 H

Lunes, 16: Cielo sereno o muy poco nuboso. No se esperan precipitaciones. Temperaturas similares o ligeramente más altas. El viento soplará de componente norte y este, entre flojo y moderado.

TENDENCIA PARA LAS PRÓXIMAS 48 - 72 HORAS

No se prevén cambios para los próximos días.
Evolución del peligro: ESTACIONARIO.

El próximo boletín se emitirá el 16/03/2009.

Escala de Peligro de Aludes					
	1 DÉBIL	2 LIMITADO	3 NOTABLE	4 FUERTE	5 MUY FUERTE

BOLETÍN DE PELIGRO DE ALUDES PIRINEO OCCIDENTAL

FECHA: 16/3/2009

Hora: 14:00

Válido Hasta: 17/3/2009

(VÁLIDO FUERA PISTAS DE ESQUÍ Y ZONAS NO CONTROLADAS)

ESTIMACIÓN DEL PELIGRO DE ALUDES HASTA LAS 24:00 H DE 17/3/2009

Aran-Franja Nord Pallaresa	LIMITADO (2) durante las horas de insolación y DÉBIL (1) el resto del día.
Ribagorçana-Vall Fosca	LIMITADO (2) durante las horas de insolación y DÉBIL (1) el resto del día.
Pallaresa	LIMITADO (2) durante las horas de insolación y DÉBIL (1) el resto del día.

DISTRIBUCIÓN DEL MANTO NIVOSO

En el Aran-Franja Nord de la Pallaresa el manto es esquiable desde 1200-1300 metros en norte y de los 1900 metros en sur. A pesar de ello hay nieve desde los 1000 metros en norte y desde los 1600 metros en sur. En el resto la nieve es esquiable a partir de 1600 metros en orientaciones norte y 2000 metros en orientaciones sur. La distribución de la nieve es muy irregular. A 2200 metros, los espesores en el Aran-Franja Nord de la Pallaresa, oscilan entre 140-270 centímetros. En el resto oscilan entre 30-140 centímetros a la misma cota.

ESTADO DEL MANTO NIVOSO. EVOLUCIÓN HASTA LAS 24:00 H DE 17/3/2009

En todos los sectores, el manto se humedece de día y se rehiela de noche, principalmente en las solanas por debajo de los 2600 metros. En umbrías y en cotas altas el manto todavía está frío y seco. Para hoy, lunes, está previsto un descenso de las temperaturas que favorecerá el rehielo nocturno, a pesar de ellos, durante las horas de insolación se humedecerá la nieve y el manto será inestable.

El peligro es LIMITADO (2) en todos los sectores ya que son probables caídas espontáneas de aludes de fusión y de placas húmedas de dimensiones medias en las solanas, especialmente durante las horas de máxima insolación. También son posibles aludes de placa de viento en cotas altas, de tamaño pequeño, localmente de dimensiones medias, por el paso de un grupo de personas. Durante las horas nocturnas el manto se rehiela y pasa a ser DÉBIL (1).

PREDICCIÓN METEOROLÓGICA PARA 24 H

Martes, 17: cielo despejado toda la jornada. No se esperan precipitaciones. Temperatura mínima similar y máxima ligeramente superior. Viento de componente este entre flojo y moderado en cotas altas y flojo y de dirección variable a cotas bajas.

A las 12:00 h: isocero: 2700 m; Viento a 2000 m: 2 km/h S; Viento a 3000 m: 12 km/h NE; Índice de frío a 2000 m: 5°C.






PREDICCIÓN METEOROLÓGICA PARA 48 H

Miércoles, 18: dominio del cielo despejado aunque habrá algunas nubes altas por la mañana. No se esperan precipitaciones. Temperaturas mínimas y máximas en leve ascenso. A cotas altas soplará viento flojo con rachas moderadas de componente este que girará a norte al final del día; a cotas bajas dominarán las brisas de valle y de montaña, con predominio del componente sur a mediodía.

TENDENCIA PARA LAS PRÓXIMAS 48 - 72 HORAS

No se prevén cambios para los próximos días.
Evolución del peligro: ESTACIONARIO.

El próximo boletín se emitirá el 17/03/2009

Escala de Peligro de Aludes					
	1 DÉBIL	2 LIMITADO	3 NOTABLE	4 FUERTE	5 MUY FUERTE

BOLETÍN DE PELIGRO DE ALUDES PIRINEO OCCIDENTAL

FECHA: 17/3/2009

Hora: 14:00

Válido Hasta: 18/3/2009

(VÁLIDO FUERA PISTAS DE ESQUÍ Y ZONAS NO CONTROLADAS)

ESTIMACIÓN DEL PELIGRO DE ALUDES HASTA LAS 24:00 H DE 18/3/2009

Aran-Franja Nord Pallaresa	LIMITADO (2) durante las horas de insolación y DÉBIL (1) el resto del día.
Ribagorçana-Vall Fosca	LIMITADO (2) durante las horas de insolación y DÉBIL (1) el resto del día.
Pallaresa	LIMITADO (2) durante las horas de insolación y DÉBIL (1) el resto del día.

DISTRIBUCIÓN DEL MANTO NIVOSO

En el Aran-Franja Nord de la Pallaresa el manto es esquiable desde 1200-1300 metros en norte y de los 1900 metros en sur. A pesar de ello hay nieve desde los 1000 metros en norte y desde los 1600 metros en sur. En el resto la nieve es esquiable a partir de 1600 metros en orientaciones norte y 2000 metros en orientaciones sur. La distribución de la nieve es muy irregular. A 2200 metros, los espesores en el Aran-Franja Nord de la Pallaresa, oscilan entre 140-270 centímetros. En el resto oscilan entre 30-140 centímetros a la misma cota.

ESTADO DEL MANTO NIVOSO. EVOLUCIÓN HASTA LAS 24:00 H DE 18/3/2009

En todos los sectores, el manto se humedece de día y se rehiela de noche, principalmente en las solanas por debajo de los 2600 metros. En umbrías y en cotas altas el manto todavía está frío y seco. A pesar del rehielo nocturno con el ligero aumento de temperaturas previsto el manto se humedecerá más.

El peligro es LIMITADO (2) en todos los sectores ya que son probables caídas espontáneas de aludes de fusión y de placas húmedas de dimensiones medias en las solanas, especialmente durante las horas de máxima insolación. También son posibles aludes de placa de viento en cotas altas, de tamaño pequeño, localmente de dimensiones medias, por el paso de un grupo de personas. Durante las horas nocturnas el manto se rehiela y pasa a ser DÉBIL (1).

PREDICCIÓN METEOROLÓGICA PARA 24 H

Miércoles, 18: Cielo despejado, con alguna nube alta por la mañana. No se esperan precipitaciones. Temperatura mínima y máxima en leve ascenso. En cotas altas soplará viento flojo con rachas moderadas de componente este y girará a norte al final del día; en cotas bajas dominarán las brisas de valle y de montaña, con predominio del componente sur a mediodía.

A las 12:00 h: isocero: 3200 m; Viento a 2000 m: 2 km/h NW; Viento a 3000 m: 8 km/h NE; Índice de frío a 2000 m: 7°C.

PREDICCIÓN METEOROLÓGICA PARA 48 H

Jueves, 19: Cielo despejado, con alguna nube alta. No se esperan precipitaciones. Temperaturas similares o en leve descenso. En las cumbres soplará viento entre flojo y moderado de componente norte, con rachas fuertes al final del día; en cotas bajas será flojo y de dirección variable.

TENDENCIA PARA LAS PRÓXIMAS 48 - 72 HORAS

No se prevén cambios para los próximos días.
Evolución del peligro: ESTACIONARIO.

El próximo boletín se emitirá el 18/03/2009

Escala de Peligro de Aludes					
	1 DÉBIL	2 LIMITADO	3 NOTABLE	4 FUERTE	5 MUY FUERTE

**BOLETÍN DE PELIGRO DE ALUDES
PIRINEO OCCIDENTAL**

FECHA: 18/3/2009

Hora: 14:00

(VÁLIDO FUERA PISTAS DE ESQUÍ Y ZONAS NO CONTROLADAS)

Válido Hasta: 19/3/2009

ESTIMACIÓN DEL PELIGRO DE ALUDES HASTA LAS 24:00 H DE 19/3/2009

Aran-Franja Nord Pallaresa	LIMITADO (2) durante las horas de insolación y DÉBIL (1) el resto del día.
Ribagorçana-Vall Fosca	LIMITADO (2) durante las horas de insolación y DÉBIL (1) el resto del día.
Pallaresa	LIMITADO (2) durante las horas de insolación y DÉBIL (1) el resto del día.

DISTRIBUCIÓN DEL MANTO NIVOSO

En el Aran-Franja Nord de la Pallaresa el manto es esquiable desde 1300-1400 metros en norte y de los 1900 metros en sur. A pesar de ello hay nieve desde los 1000 metros en norte y desde los 1600 metros en sur. En el resto la nieve es esquiable a partir de 1600 metros en orientaciones norte y 2000 metros en orientaciones sur. La distribución de la nieve es muy irregular. A 2200 metros, los espesores en el Aran-Franja Nord de la Pallaresa, oscilan entre 140-260 centímetros. En el resto oscilan entre 30-140 centímetros a la misma cota.

ESTADO DEL MANTO NIVOSO. EVOLUCIÓN HASTA LAS 24:00 H DE 19/3/2009

En todos los sectores, el manto se humedece de día y se rehiela de noche, principalmente en las solanas por debajo de los 2600 metros. En umbrías y en cotas altas el manto todavía está frío y seco. A pesar del rehielo nocturno con el ligero aumento de temperaturas previsto el manto se humedecerá más.

El peligro es LIMITADO (2) en todos los sectores ya que son probables caídas espontáneas de aludes de fusión y de placas húmedas de dimensiones medias en las solanas, especialmente durante las horas de máxima insolación. También son posibles aludes de placa de viento en cotas altas, de tamaño pequeño, localmente de dimensiones medias, por el paso de un grupo de personas. Durante las horas nocturnas el manto se rehiela y pasa a ser DÉBIL (1).

PREDICCIÓN METEOROLÓGICA PARA 24 H

Jueves, 19: Cielo poco nuboso de nubes altas. No se esperan precipitaciones. Temperaturas en leve descenso en las cumbres y similares en cotas bajas. En las cumbres soplará viento de componente norte flojo con golpes moderados; en cotas bajas el viento será flojo y de dirección variable.

A las 12:00 h: isozero: 3000 m; Viento a 2000 m: 7 km/h N; Viento a 3000 m: 19 km/h N; Índice de frío a 2000 m: 6°C

PREDICCIÓN METEOROLÓGICA PARA 48 H

Viernes, 20: Cielo despejado. Temperaturas en descenso leve en general. Viento de componente norte entre flojo y moderado con golpes fuertes a las cumbres y flojo con golpes moderados en el resto.

TENDENCIA PARA LAS PRÓXIMAS 48 - 72 HORAS

Aumentará el rehielo en la superficie de la nieve y disminuirá la fusión durante el día.
Evolució del perill: EN LIGERO DESCENSO

El próximo boletín se emitirá el 19/03/2009

Escala de Peligro de Aludes					
	1 DÉBIL	2 LIMITADO	3 NOTABLE	4 FUERTE	5 MUY FUERTE

BOLETÍN DE PELIGRO DE ALUDES PIRINEO OCCIDENTAL

FECHA: 19/3/2009

Hora: 14:00

Válido Hasta: 20/3/2009

(VÁLIDO FUERA PISTAS DE ESQUÍ Y ZONAS NO CONTROLADAS)

ESTIMACIÓN DEL PELIGRO DE ALUDES HASTA LAS 24:00 H DE 20/3/2009

Aran-Franja Nord Pallaresa	LIMITADO (2) durante las horas de insolación y DÉBIL (1) el resto del día.
Ribagorçana-Vall Fosca	LIMITADO (2) durante las horas de insolación y DÉBIL (1) el resto del día.
Pallaresa	LIMITADO (2) durante las horas de insolación y DÉBIL (1) el resto del día.

DISTRIBUCIÓN DEL MANTO NIVOSO

En el Aran-Franja Nord de la Pallaresa el manto es esquiable desde 1300-1400 metros en norte y de los 1900 metros en sur. A pesar de ello hay nieve desde los 1000 metros en norte y desde los 1600 metros en sur. En el resto la nieve es esquiable a partir de 1600 metros en orientaciones norte y 2000 metros en orientaciones sur. La distribución de la nieve es muy irregular. A 2200 metros, los espesores en el Aran-Franja Nord de la Pallaresa, oscilan entre 140-250 centímetros. En el resto oscilan entre 30-140 centímetros a la misma cota.

ESTADO DEL MANTO NIVOSO. EVOLUCIÓN HASTA LAS 24:00 H DE 20/3/2009

En todos los sectores, el manto se humedece de día y se rehiela de noche, principalmente en las solanas por debajo de los 2600 metros. En umbrías y en cotas altas el manto todavía está frío y seco. El peligro es LIMITADO (2) en todos los sectores ya que son probables caídas espontáneas de aludes de fusión y de placas húmedas de dimensiones medias en las solanas, especialmente durante las horas de máxima insolación. También son posibles aludes de placa de viento en cotas altas, de tamaño pequeño, localmente de dimensiones medias, por el paso de un grupo de personas. Durante las horas nocturnas el manto se rehiela y pasa a ser DÉBIL (1).

PREDICCIÓN METEOROLÓGICA PARA 24 H

Viernes, 20: Cielo despejado o poco nuboso de nubes altas. Temperatura mínima y máxima entre ligeramente y moderadamente más baja. Viento de componente norte moderado con rachas muy fuertes en las cumbres; en cotas bajas será flojo con rachas moderadas por la mañana y por la noche del norte y de dirección variable el resto del día, con predominio del componente sur.

A las 12:00 h: isocero: 2500 m; Viento a 2000 m: 16 km/h N; Viento a 3000 m: 39 km/h NE; Índice de frío a 2000 m: 1°C.






PREDICCIÓN METEOROLÓGICA PARA 48 H

Sábado, 21: despejado o poco nuboso de nubes altas. Temperatura mínima y máxima en leve o moderado descenso. Viento del norte, moderado con rachas entre fuertes y muy fuertes en las cumbres y entre flojo y moderado en cotas bajas.

TENDENCIA PARA LAS PRÓXIMAS 48 - 72 HORAS

Aumentará el rehielo en la superficie de la nieve y disminuirá la fusión durante el día.
Evolució del perill: EN LIGERO DESCENSO

El próximo boletín se emitirá el 20/03/2009

Escala de Peligro de Aludes					
	1 DÉBIL	2 LIMITADO	3 NOTABLE	4 FUERTE	5 MUY FUERTE

BOLETÍN DE PELIGRO DE ALUDES PIRINEO OCCIDENTAL

FECHA: 20/3/2009

Hora: 14:00

Válido Hasta: 21/3/2009

(VÁLIDO FUERA PISTAS DE ESQUÍ Y ZONAS NO CONTROLADAS)

ESTIMACIÓN DEL PELIGRO DE ALUDES HASTA LAS 24:00 H DE 21/3/2009

Aran-Franja Nord Pallaresa	LIMITADO (2) durante las horas de insolación y DÉBIL (1) el resto del día.
Ribagorçana-Vall Fosca	LIMITADO (2) durante las horas de insolación y DÉBIL (1) el resto del día.
Pallaresa	LIMITADO (2) durante las horas de insolación y DÉBIL (1) el resto del día.

DISTRIBUCIÓN DEL MANTO NIVOSO

En el Aran-Franja Nord de la Pallaresa el manto es esquiable desde 1300-1400 metros en norte y de los 1900 metros en sur. A pesar de ello hay nieve desde los 1000 metros en norte y desde los 1600 metros en sur. En el resto la nieve es esquiable a partir de 1600 metros en orientaciones norte y 2000 metros en orientaciones sur. La distribución de la nieve es muy irregular. A 2200 metros, los espesores en el Aran-Franja Nord de la Pallaresa, oscilan entre 140-250 centímetros. En el resto oscilan entre 30-140 centímetros a la misma cota.

ESTADO DEL MANTO NIVOSO. EVOLUCIÓN HASTA LAS 24:00 H DE 21/3/2009

En todos los sectores, el manto se humedece de día y se rehiela de noche, principalmente en las solanas por debajo de los 2600 metros. En umbrías y en cotas altas el manto todavía está frío y seco. Con el descenso de temperaturas previsto mañana se humedecerá menos el manto y será más estable.

El peligro es LIMITADO (2) en todos los sectores ya que son posibles caídas espontáneas de aludes de fusión y de placas húmedas de dimensiones pequeñas, localmente medias en las solanas, especialmente durante las horas de máxima insolación. También son posibles aludes de placa de viento en cotas altas, de tamaño pequeño, localmente de dimensiones medias, por el paso de un grupo de personas. Durante las horas nocturnas el manto se rehiela y pasa a ser DÉBIL (1).

PREDICCIÓN METEOROLÓGICA PARA 24 H

Sábado, 21: Cielo despejado o poco nuboso de nubes altas. Temperatura mínima entre ligeramente y moderadamente más baja y máxima en leve descenso. Viento de componente norte moderado, con rachas fuertes en las cumbres por la mañana; en cotas bajas será flojo y de dirección variable.

A las 12:00 h: isocero: 2200 m; Viento a 2000 m: 15 km/h N; Viento a 3000 m: 38 km/h NE; Índice de frío a 2000 m: -2°C






PREDICCIÓN METEOROLÓGICA PARA 48 H

Domingo, 22: dominio del cielo despejado, aunque habrá alguna nube de evolución diurna en el Prepirineo. No se esperan precipitaciones. Temperatura mínima similar o en leve descenso; máxima sin cambios importantes. Viento de componente norte entre flojo y moderado, con rachas fuertes por la mañana; por la noche aflojará.

TENDENCIA PARA LAS PRÓXIMAS 48 - 72 HORAS

Aumentará el rehielo en la superficie de la nieve y disminuirá la fusión durante el día.
Evolució del perill: EN LIGERO DESCENSO

El próximo boletín se emitirá el 21/03/2009

Escala de Peligro de Aludes					
	1 DÉBIL	2 LIMITADO	3 NOTABLE	4 FUERTE	5 MUY FUERTE

BOLETÍN DE PELIGRO DE ALUDES PIRINEO OCCIDENTAL

FECHA: 21/3/2009

Hora: 14:00

Válido Hasta: 23/3/2009

(VÁLIDO FUERA PISTAS DE ESQUÍ Y ZONAS NO CONTROLADAS)

ESTIMACIÓN DEL PELIGRO DE ALUDES HASTA LAS 24:00 H DE 23/3/2009

Aran-Franja Nord Pallaresa	DÉBIL (1).
Ribagorçana-Vall Fosca	DÉBIL (1).
Pallaresa	DÉBIL (1).

DISTRIBUCIÓN DEL MANTO NIVOSO

En el Aran-Franja Nord de la Pallaresa el manto es esquiable desde 1400 metros en norte y de los 1900 metros en sur. En el resto la nieve es esquiable a partir de 1600 metros en orientaciones norte y 2000 metros en orientaciones sur. La distribución de la nieve es muy irregular. A 2200 metros, los espesores en el Aran-Franja Nord de la Pallaresa, oscilan entre 130-240 centímetros. En el resto oscilan entre 30-140 centímetros a la misma cota.

ESTADO DEL MANTO NIVOSO. EVOLUCIÓN HASTA LAS 24:00 H DE 23/3/2009

En todos los sectores, con el rehielo nocturno el manto se mantiene endurecido, con el descenso de las temperaturas que ha empezado esta noche y que se prevé que dure hasta mañana el manto se humedecerá poco durante las horas de insolación y se mantendrá más estable que en los últimos días.

El peligro es DÉBIL (1) en todos los sectores ya que son posibles aludes espontáneas de fusión pequeñas, en las solanas y durante las horas de máxima insolación, en cotas bajas. No se descarta la posibilidad de aludes de placa de viento en sectores resguardados de cotas altas, de tamaño pequeño, por el paso de un grupo de personas.

PREDICCIÓN METEOROLÓGICA PARA 24 H

Domingo, 22: Cielo despejado. Temperatura mínima similar y máxima en ligero ascenso. Viento de componente norte moderado a cotas altas y flojo en el resto.

A las 12:00 h: isocero: 2000 m; Viento a 2000 m: 13 km/h N; Viento a 3000 m: 25 km/h N; Índice de frío a 2000 m: -2°C

PREDICCIÓN METEOROLÓGICA PARA 48 H

Lunes, 23: dominio del cielo despejado, al final del día llegarán algunas nubes altas y delgadas. Temperatura mínima y máxima en leve ascenso. Viento de componente norte entre flojo y moderado a cotas altas y flojo con golpes moderados en el resto. Por la noche se reforzará.

TENDENCIA PARA LAS PRÓXIMAS 48 - 72 HORAS

Con el aumento de las temperaturas habrá fusión en las horas centrales del día.

Evolución del peligro: EN LIGERO AUMENTO.

El próximo boletín se emitirá el 23/03/2009.

Escala de Peligro de Aludes					
	1 DÉBIL	2 LIMITADO	3 NOTABLE	4 FUERTE	5 MUY FUERTE

BOLETÍN DE PELIGRO DE ALUDES PIRINEO OCCIDENTAL

FECHA: 23/3/2009

Hora: 14:00

Válido Hasta: 24/3/2009

(VÁLIDO FUERA PISTAS DE ESQUÍ Y ZONAS NO CONTROLADAS)

ESTIMACIÓN DEL PELIGRO DE ALUDES HASTA LAS 24:00 H DE 24/3/2009

Aran-Franja Nord Pallaresa	DÉBIL (1) lunes. LIMITADO (2) martes.
Ribagorçana-Vall Fosca	DÉBIL (1).
Pallaresa	DÉBIL (1).

DISTRIBUCIÓN DEL MANTO NIVOSO

En el Aran-Franja Nord de la Pallaresa el manto es esquiable desde 1400 metros en norte y de los 1900 metros en sur. En el resto la nieve es esquiable a partir de 1600 metros en orientaciones norte y 2000 metros en orientaciones sur. La distribución de la nieve es muy irregular. A 2200 metros, los espesores en el Aran-Franja Nord de la Pallaresa, oscilan entre 130-230 centímetros. En el resto oscilan entre 20-140 centímetros a la misma cota.

ESTADO DEL MANTO NIVOSO. EVOLUCIÓN HASTA LAS 24:00 H DE 24/3/2009

En todos los sectores, con el rehielo nocturno el manto se mantiene endurecido. Hoy lunes las temperaturas vuelven a subir y el manto se humedecerá superficialmente, pero nada más se espera algún pequeño alud de fusión en las solanas a partir del mediodía. En todos los sectores el peligro será DÉBIL (1). Mañana martes, puede nevar con viento del norte en el Aran-Franja Nord de la Pallaresa, avanzado el día. El peligro aumentará a LIMITADO (2) en el Aran-Franja Nord de la Pallaresa cuando comience a nevar por la formación de placas de viento en vertientes sur y este que podrán desprenderse al paso de una persona. Las placas de viento serán de pequeñas dimensiones.

En el resto de sectores el peligro se mantendrá en DÉBIL (1) mañana martes; con el descenso de las temperaturas disminuirá la probabilidad de aludes de fusión.

PREDICCIÓN METEOROLÓGICA PARA 24 H

Martes, 24: Cielo sereno hasta el mediodía. Por la tarde la nubosidad aumentará y dejará el cielo cubierto en la cara norte y medio nuboso en el resto. Son posibles algunas precipitaciones débiles en la cara norte. La cota de nieve irá de 1200 a 800 metros. Las temperaturas mínimas serán similares y las máximas ligeramente más bajas. Viento de componente norte moderado con rachas fuertes.

A las 12:00 h: isocero: 2200 m; Viento a 2000 m: 35 km/h NW; Viento a 3000 m: 49 km/h NW; Índice de frío a 2000 m: -5°C.

PREDICCIÓN METEOROLÓGICA PARA 48 H

Miércoles, 25: Hasta el mediodía el cielo estará sereno, mientras que por la tarde llegarán algunas bandas de nubes altas. No se esperan precipitaciones. Temperaturas mínimas a la baja y máximas sin cambios o más bajas. Viento de componente norte y oeste, entre flojo y moderado.

TENDENCIA PARA LAS PRÓXIMAS 48 - 72 HORAS

Con el aumento de la insolación habrá algún alud de nieve reciente húmedo en el Aran-Franja Nord de la Pallaresa. Evolución del peligro: ESTACIONARIO.

El próximo boletín se emitirá el 24/03/2009.

Escala de Peligro de Aludes	1 DÉBIL	2 LIMITADO	3 NOTABLE	4 FUERTE	5 MUY FUERTE
-----------------------------	---------	------------	-----------	----------	--------------

BOLETÍN DE PELIGRO DE ALUDES PIRINEO OCCIDENTAL

FECHA: 24/3/2009

Hora: 14:00

Válido Hasta: 25/3/2009

(VÁLIDO FUERA PISTAS DE ESQUÍ Y ZONAS NO CONTROLADAS)

ESTIMACIÓN DEL PELIGRO DE ALUDES HASTA LAS 24:00 H DE 25/3/2009

Aran-Franja Nord Pallaresa	DÉBIL (1) . LIMITADO (2) bajo collados y cordales orientados al este y sur.
Ribagorçana-Vall Fosca	DÉBIL (1).
Pallaresa	DÉBIL (1).

DISTRIBUCIÓN DEL MANTO NIVOSO

En el Aran-Franja Nord de la Pallaresa el manto es esquiable desde 1500 metros en norte y de los 2000 metros en sur. En el resto la nieve es esquiable a partir de 1700 metros en orientaciones norte y 2300 metros en orientaciones sur. La distribución de la nieve es muy irregular. A 2200 metros, los espesores en el Aran-Franja Nord de la Pallaresa, oscilan entre 130-230 centímetros. En el resto oscilan entre 20-140 centímetros a la misma cota.

ESTADO DEL MANTO NIVOSO. EVOLUCIÓN HASTA LAS 24:00 H DE 25/3/2009

En todos los sectores, con el rehielo nocturno el manto se mantiene endurecido. Hoy martes, con el descenso de la temperatura el manto casi no se humedecerá y se mantendrá rehelado durante toda la jornada. En el Aran-Franja Nord de la Pallaresa ha comenzado a nevar débilmente con viento del norte. En todos los sectores el peligro será DÉBIL (1). Se puede formar alguna placa de viento muy local en el Aran-Franja Nord de la Pallaresa bajo algún collado y cordal en orientación sur y este, que se puede desprender al paso de una persona. En estos puntos el peligro es LIMITADO (2). Mañana miércoles, el peligro se mantendrá es DÉBIL (1) y predominará el manto muy endurecido durante toda la jornada, a pesar que en el centro del día se humedecerá ligeramente en superficie.

PREDICCIÓN METEOROLÓGICA PARA 24 H

Miércoles, 25: El cielo estará despejado o poco nuboso, con algunos intervalos de nubes de madrugada en la vertiente norte. Durante las horas centrales del día cruzarán bandas de nubes altas. No se esperan precipitaciones. Las temperaturas mínimas bajarán ligeramente, mientras que las máximas serán parecidas o bajarán ligeramente. El viento soplará de componente norte, entre flojo y moderado, más reforzado al final del día.

A las 12:00 h: isocero: 2200 m; Viento a 2000 m: 14 km/h NW; Viento a 3000 m: 35 km/h NW; Índice de frío a 2000 m: -2°C.

PREDICCIÓN METEOROLÓGICA PARA 48 H

Jueves, 26: El cielo estará despejado o poco nuboso por algunas franjas de nubes altas y delgadas. No se esperan precipitaciones. Las temperaturas serán más altas, en especial las mínimas. El viento soplará moderado, con algunas rachas fuertes hasta las primeras horas de la mañana, de componente norte y oeste.

TENDENCIA PARA LAS PRÓXIMAS 48 - 72 HORAS

Con el aumento de la insolación y de las temperaturas habrá algún alud de nieve reciente húmedo en el Aran-Franja Nord de la Pallaresa.

Evolución del peligro: ESTACIONARIO.

El próximo boletín se emitirá el 25/03/2009.

Escala de Peligro de Aludes					
	1 DÉBIL	2 LIMITADO	3 NOTABLE	4 FUERTE	5 MUY FUERTE

BOLETÍN DE PELIGRO DE ALUDES PIRINEO OCCIDENTAL

FECHA: 25/3/2009
Hora: 14:00
Válido Hasta: 26/3/2009

(VÁLIDO FUERA PISTAS DE ESQUÍ Y ZONAS NO CONTROLADAS)

ESTIMACIÓN DEL PELIGRO DE ALUDES HASTA LAS 24:00 H DE 26/3/2009

Aran-Franja Nord Pallaresa	DÉBIL (1) miércoles. LIMITADO (2) jueves al centro del día.
Ribagorçana-Vall Fosca	DÉBIL (1) miércoles. LIMITADO (2) jueves al centro del día.
Pallaresa	DÉBIL (1) miércoles. LIMITADO (2) jueves al centro del día.

DISTRIBUCIÓN DEL MANTO NIVOSO

En el Aran-Franja Nord de la Pallaresa el manto es esquiable desde 1500 metros en norte y de los 2000 metros en sur. En el resto la nieve es esquiable a partir de 1700 metros en orientaciones norte y 2300 metros en orientaciones sur. La distribución de la nieve es muy irregular. A 2200 metros, los espesores en el Aran-Franja Nord de la Pallaresa, oscilan entre 130-230 centímetros. En el resto oscilan entre 20-140 centímetros a la misma cota.

ESTADO DEL MANTO NIVOSO. EVOLUCIÓN HASTA LAS 24:00 H DE 26/3/2009

Ayer martes nevó muy débilmente en el Aran-Franja Nord de la Pallaresa (del orden de un centímetro) por encima de 1000 metros. Las bajas temperaturas han mantenido el manto bien endurecido en todos los sectores. Hoy miércoles a partir del mediodía la superficie del manto se humidificará ligeramente y se ablandará por fusión en vertientes soleadas. El peligro de aludes es DÉBIL (1) en todos los sectores. Mañana jueves el manto se humedecerá en superficie de forma importante y el peligro aumentará a LIMITADO (2) en todos los sectores a partir del mediodía por la posibilidad de aludes pequeños de fusión en vertientes soleadas.

PREDICCIÓN METEOROLÓGICA PARA 24 H

Jueves, 26: El cielo estará sereno o poco nuboso por algunas franjas de nubes altas y finas. No se esperan precipitaciones. Las temperaturas serán ligeramente más altas. El viento soplará moderado, con algunas rachas fuertes, de componente norte a oeste.

A las 12:00 h: isocero: 2700 m; Viento a 2000 m: 9 km/h NW; Viento a 3000 m: 27 km/h NW; Índice de frío a 2000 m: 3°C.

PREDICCIÓN METEOROLÓGICA PARA 48 H

Viernes, 27: Cielo sereno o poco nuboso por la mañana. Por la tarde la nubosidad aumentará y el cielo quedará medio nuboso. No se esperan precipitaciones. Temperaturas sin grandes cambios. Viento entre flojo y moderado, con algunas rachas fuertes hasta a media mañana, de componente oeste.

TENDENCIA PARA LAS PRÓXIMAS 48 - 72 HORAS

Con el aumento de la insolación y de las temperaturas, los aludes de fusión serán probables, especialmente en el Aran-Franja Nord de la Pallaresa.
Evolución del peligro: EN LIGERO AUMENTO.

El próximo boletín se emitirá el 26/03/2009.

Escala de Peligro de Aludes					
	1 DÉBIL	2 LIMITADO	3 NOTABLE	4 FUERTE	5 MUY FUERTE

BOLETÍN DE PELIGRO DE ALUDES PIRINEO OCCIDENTAL

FECHA: 26/3/2009
Hora: 14:00
Válido Hasta: 27/3/2009

(VÁLIDO FUERA PISTAS DE ESQUÍ Y ZONAS NO CONTROLADAS)

ESTIMACIÓN DEL PELIGRO DE ALUDES HASTA LAS 24:00 H DE 27/3/2009

Aran-Franja Nord Pallaresa	DÉBIL (1) .
Ribagorçana-Vall Fosca	DÉBIL (1) .
Pallaresa	DÉBIL (1) .

DISTRIBUCIÓN DEL MANTO NIVOSO

En el Aran-Franja Nord de la Pallaresa el manto es esquiable desde 1500 metros en norte y de los 2000 metros en sur. En el resto la nieve es esquiable a partir de 1700 metros en orientaciones norte y 2300 metros en orientaciones sur. La distribución de la nieve es muy irregular. A 2200 metros, los espesores en el Aran-Franja Nord de la Pallaresa, se mantienen entre 130-230 centímetros. En el resto oscilan entre 20-140 centímetros a la misma cota.

ESTADO DEL MANTO NIVOSO. EVOLUCIÓN HASTA LAS 24:00 H DE 27/3/2009

En el Aran-Franja Nord de la Pallaresa el manto en umbrías todavía se mantiene seco y localmente hay un nivel delgado de nieve fría sin cohesión por encima de 2300 metros con alguna placa pequeña y aislada de la nevada de martes. Las bajas temperaturas nocturnas han mantenido el manto bien endurecido en todos los sectores hasta la mañana. En todos los sectores en vertientes soleadas el manto se humedece y es posible alguna purga de nieve húmeda en el centro del día. Mañana viernes la situación será muy similar, si bien el rehielo nocturno será menor y al mediodía se incrementará la humidificación del manto; podrá haber algún alud pequeño de fusión desde mediodía en vertientes soleadas. Con todo el peligro de aludes es DÉBIL (1) en todos los sectores.

PREDICCIÓN METEOROLÓGICA PARA 24 H

Viernes, 27: Cielo despejado o poco nuboso por franjas de nubes altas y delgadas. Al final del día las nubes se harán más abundantes. No se esperan precipitaciones. Temperaturas sin grandes cambios. Viento entre flojo y moderado, con algunas rachas fuertes a partir del mediodía, de componente oeste.

A las 12:00 h: isocero: 2700 m; Viento a 2000 m: 22 km/h W; Viento a 3000 m: 32 km/h W; Índice de frío a 2000 m: 3°C

A las 12:00 h: isocero: 2700 m; Vent a 2000 m: 22 km/h W; Vent a 3000 m: 32 km/h W; Índice de fredor a 2000 m: 3°C.






PREDICCIÓN METEOROLÓGICA PARA 48 H

Sábado, 28: El cielo quedará cubierto o muy nuboso de madrugada. Se esperan precipitaciones débiles o moderadas a partir de las primeras horas de la mañana. Cota de nieve de 1800 a 1000 metros en general, aunque en la vertiente norte bajará a los 800 metros. Temperaturas notablemente más bajas, con mínimas al final del día. Viento entre flojo y moderado, con rachas fuertes a cotas altas, de componente sur y oeste.

TENDENCIA PARA LAS PRÓXIMAS 48 - 72 HORAS

La llegada de nevadas con viento y temperaturas bajas incrementarán el peligro de aludes de cara al fin de semana. Evolución del peligro: EN AUMENTO.

El próximo boletín se emitirá el 27/03/2009.

Escala de Peligro de Aludes					
	1 DÉBIL	2 LIMITADO	3 NOTABLE	4 FUERTE	5 MUY FUERTE

BOLETÍN DE PELIGRO DE ALUDES PIRINEO OCCIDENTAL

FECHA: 27/3/2009

Hora: 14:00

Válido Hasta: 28/3/2009

(VÁLIDO FUERA PISTAS DE ESQUÍ Y ZONAS NO CONTROLADAS)

ESTIMACIÓN DEL PELIGRO DE ALUDES HASTA LAS 24:00 H DE 28/3/2009

Aran-Franja Nord Pallaresa	DEBIL (1) viernes. LIMITADO (2) sábado.
Ribagorçana-Vall Fosca	DEBIL (1) viernes. LIMITADO (2) sábado.
Pallaresa	DEBIL (1) viernes. LIMITADO (2) sábado.

DISTRIBUCIÓN DEL MANTO NIVOSO

En el Aran-Franja Nord de la Pallaresa el manto es esquiable desde 1500 metros en norte y de los 2000 metros en sur. En el resto la nieve es esquiable a partir de 1700 metros en orientaciones norte y 2300 metros en orientaciones sur. La distribución de la nieve es muy irregular. A 2200 metros, los espesores en el Aran-Franja Nord de la Pallaresa, se mantienen entre 120-220 centímetros. En el resto oscilan entre 20-130 centímetros a la misma cota.

ESTADO DEL MANTO NIVOSO. EVOLUCIÓN HASTA LAS 24:00 H DE 28/3/2009

En el Aran-Franja Nord de la Pallaresa el manto en umbrías todavía se mantiene seco y localmente hay un nivel delgado de nieve fría sin cohesión por encima de 2300 metros con alguna placa pequeña y aislada de la nevada de martes. Durante la noche la nieve se ha vuelto a helar. En todos los sectores en vertientes soleadas el manto se humedece y es posible algún alud pequeño de fusión a partir de mediodía en las solanas.

El peligro se mantiene en DÉBIL (1) hoy viernes en todos los sectores. Mañana sábado habrá un cambio notable: en la mañana de sábado el manto ya estará muy húmedo y reblandecido, incluso en las umbrías y el peligro será LIMITADO (2) aumentando a lo largo de la jornada hasta probablemente NOTABLE (3) domingo. A medida que vaya nevando se irán formando placas de viento, primero en orientaciones norte y al final del día en orientaciones sur y este. Serán frágiles y se desprenderán al paso de una persona, en general de tamaño pequeño. Por otro lado, habrá aludes espontáneos pequeños de nieve reciente húmeda en cualquier orientación.

PREDICCIÓN METEOROLÓGICA PARA 24 H

Sábado, 28: El cielo quedará cubierto o muy nuboso a partir de la mañana. Se esperan precipitaciones débiles o moderadas a partir de la mañana. Cota de nieve de 1800 a 1000 metros, aunque en la vertiente norte bajará a los 800 metros. Temperaturas notablemente más bajas, con mínimas al final del día. Viento entre flojo y moderado, con rachas fuertes en cotas altas, de componente sur a norte.

A las 12:00 h: isocero: 1800 m; Viento a 2000 m: 7 km/h NE; Viento a 3000 m: 19 km/h SW; Índice de frío a 2000 m: -3°C.

PREDICCIÓN METEOROLÓGICA PARA 48 H




Domingo, 29: El cielo se mantendrá cubierto o muy nuboso todo el día. Se esperan precipitaciones débiles o moderadas que serán más intermitentes por la tarde. La cota de nieve irá de 800 metros a todas las cotas en la vertiente norte y de 1000 a 800 metros en el resto. Las temperaturas bajarán ligeramente, sobre todo las mínimas. El viento soplará entre flojo y moderado con rachas fuertes, de componente norte y oeste.

TENDENCIA PARA LAS PRÓXIMAS 48 - 72 HORAS

Domingo habrá placas de viento, abundantes y frágiles en la mayoría de orientaciones, que se desprendan al paso de una persona.

Evolución del peligro: EN AUMENTO.

El próximo boletín se emitirá el 28/03/2009.

Escala de Peligro de Aludes					
	1 DÉBIL	2 LIMITADO	3 NOTABLE	4 FUERTE	5 MUY FUERTE

BOLETÍN DE PELIGRO DE ALUDES PIRINEO OCCIDENTAL

FECHA: 28/3/2009

Hora: 14:00

Válido Hasta: 30/3/2009

(VÁLIDO FUERA PISTAS DE ESQUÍ Y ZONAS NO CONTROLADAS)

ESTIMACIÓN DEL PELIGRO DE ALUDES HASTA LAS 24:00 H DE 30/3/2009

Aran-Franja Nord Pallaresa	LIMITADO (2) sábado. NOTABLE (3) por encima de 2200 metros domingo.
Ribagorçana-Vall Fosca	LIMITADO (2) sábado. NOTABLE (3) por encima de 2200 metros domingo.
Pallaresa	LIMITADO (2) sábado. NOTABLE (3) por encima de 2200 metros domingo.

DISTRIBUCIÓN DEL MANTO NIVOSO

A mediodía de hoy sábado aun no hay grandes cambios, pero el manto volverá a estar presente de forma continua por encima de 1100-1300 metros de cara al domingo. De momento, en el Aran-Franja Nord de la Pallaresa el manto es esquiable desde 1500 metros en norte y de los 2000 metros en sur. En el resto la nieve es esquiable a partir de 1700 metros en orientaciones norte y 2300 metros en orientaciones sur. La distribución de la nieve es muy irregular. A 2200 metros, los espesores en el Aran-Franja Nord de la Pallaresa, se mantienen entre 120-220 centímetros. En el resto oscilan entre 20-130 centímetros a la misma cota.

ESTADO DEL MANTO NIVOSO. EVOLUCIÓN HASTA LAS 24:00 H DE 30/3/2009

En el Aran-Franja Nord de la Pallaresa ha llovido débilmente (1-5 mm) durante la madrugada del sábado, con cota de nieve a 2400 metros, pero la cota ya ha bajado a 2000 metros por la mañana y bajará hasta el fondo de valle a última hora. La nevada caerá encima de un manto húmedo y tendrá un buen enlace con la superficie. No obstante, las placas de viento que se formen hoy sábado serán frágiles y se podrán desprender al paso de una persona; los aludes serán de tamaño pequeño. El peligro será LIMITADO (2) hoy sábado aumentando a lo largo de la jornada hasta NOTABLE (3) el domingo, ya que las placas de viento se incrementarán y los aludes podrán ser de tamaño mediano en la mayoría de orientaciones, menos probables en orientaciones oeste. Mañana domingo si luce el sol habrá pequeños aludes espontáneos de nieve reciente húmeda en laderas soleadas.

PREDICCIÓN METEOROLÓGICA PARA 24 H

Domingo, 29: Durante la mañana la nubosidad disminuirá progresivamente hasta quedar poco o medio nuboso durante la tarde. De madrugada son posibles algunas precipitaciones débiles i dispersas, de nieve por encima de los 800 metros. Temperaturas ligeramente más bajas. Viento entre moderado y fuerte de componente norte, aflojando durante la tarde.

A las 12:00 h: isocero: 1100 m; Viento a 2000 m: 30 km/h NE; Viento a 3000 m: 13 km/h NE; Índice de frío a 2000 m: -12°C

PREDICCIÓN METEOROLÓGICA PARA 48 H

Lunes, 30: Durante la mañana se impondrá el sol. Por la tarde llegaran nubes altas y medias que dejaran el cielo muy nuboso. Las temperaturas serán ligeramente más altas. Viento entre flojo y moderado de componente norte.

TENDENCIA PARA LAS PRÓXIMAS 48 - 72 HORAS

El lunes el manto tenderá a asentarse pero las placas de viento se mantendrán frágiles en cotas altas, sobretodo en laderas umbrías.

Evolución del peligro: EN LIGERO DESCENSO.

El próximo boletín se emitirá el 30/03/2009.

Escala de Peligro de Aludes					
	1 DÉBIL	2 LIMITADO	3 NOTABLE	4 FUERTE	5 MUY FUERTE

BOLETÍN DE PELIGRO DE ALUDES PIRINEO OCCIDENTAL

FECHA: 30/3/2009

Hora: 14:00

Válido Hasta: 31/3/2009

(VÁLIDO FUERA PISTAS DE ESQUÍ Y ZONAS NO CONTROLADAS)

ESTIMACIÓN DEL PELIGRO DE ALUDES HASTA LAS 24:00 H DE 31/3/2009

Aran-Franja Nord Pallaresa	NOTABLE (3) por encima de 2200 metros. LIMITADO (2) por debajo.
Ribagorçana-Vall Fosca	NOTABLE (3).
Pallaresa	NOTABLE (3).

DISTRIBUCIÓN DEL MANTO NIVOSO

Con la nevada de sábado pasado hay nieve desde los 1200 metros en el Aran-Franja Nord de la Pallaresa. En el resto de sectores la nieve está presente desde los 1400 metros en las solanas y de los 1200 metros en las umbrías. A pesar de ello, la distribución de la nieve es muy irregular. A 2200 metros, los espesores en el Aran-Franja Nord de la Pallaresa, están alrededor de los 140-230 centímetros. En el resto oscilan entre 30-150 centímetros a la misma cota.

ESTADO DEL MANTO NIVOSO. EVOLUCIÓN HASTA LAS 24:00 H DE 31/3/2009

Sábado comenzó lloviendo hasta 2400 metros pero la cota de nieve fue bajando hasta 1000-1200 metros aproximadamente. En todos los sectores se han acumulado unos 20 centímetros de nieve por encima de los 2200 metros. En general la nevada ha caído bastante a plomo. La nieve húmeda antigua ha permitido una buena cohesión con la nieve reciente en cotas medias pero en cotas altas puede haber placas blandas más inestables. En todos los sectores, el peligro es NOTABLE (3) por encima de 2200 metros ya que las placas formadas son susceptibles de desprenderse por sobrecarga débil y ser de dimensiones medias en orientaciones norte, sur y este. Por debajo de esta cota el peligro es LIMITADO (2) ya que las placas presentan una cohesión más fuerte y son más pequeñas. De cara a mañana se formarán nuevas placas de viento en orientaciones oeste. Por otro lado, especialmente hoy con la insolación, también son posibles caídas espontáneas de aludes de nieve reciente en general de pequeñas dimensiones, localmente medianas mañana en la Ribagorçana-Vall Fosca y en la Pallaresa. También de cara a mañana con la nevada prevista el peligro será NOTABLE (3) en la Ribagorçana-Vall Fosca y en la Pallaresa.

PREDICCIÓN METEOROLÓGICA PARA 24 H

Martes, 31: Desde media mañana el cielo estará entre medio y muy nuboso y son posibles algunas precipitaciones débiles. Cota de nieve de 1200 a 1400 metros. Temperatura mínima similar y máxima en leve ascenso. Viento de componente norte y este entre flojo y moderado, con algunos golpes muy fuertes por la tarde.

A las 12:00 h: isozero: 1900 m; Viento a 2000 m: 18 km/h NE; Viento a 3000 m: 20 km/h E; Índice de frío a 2000 m: -6°C.






PREDICCIÓN METEOROLÓGICA PARA 48 H

Miércoles, 1: Cielo muy nuboso hasta mediodía, cuando no se descarta alguna precipitación débil; por la tarde la nubosidad disminuirá. Cota de nieve entorno a los 1700 metros. Temperatura mínima similar o en leve ascenso y máxima ligeramente más alta. Viento de componente norte moderado con golpes muy fuertes; aflojará por la tarde.

TENDENCIA PARA LAS PRÓXIMAS 48 - 72 HORAS

Con el viento norte anunciado se seguirán formando placas de viento en sur. Evolución del peligro: ESTACIONARIO.

El próximo boletín se emitirá el 31/03/2009.

Escala de Peligro de Aludes					
	1 DÉBIL	2 LIMITADO	3 NOTABLE	4 FUERTE	5 MUY FUERTE

BOLETÍN DE PELIGRO DE ALUDES PIRINEO OCCIDENTAL

FECHA: 31/3/2009
Hora: 14:00
Válido Hasta: 01/04/2009

(VÁLIDO FUERA PISTAS DE ESQUÍ Y ZONAS NO CONTROLADAS)

ESTIMACIÓN DEL PELIGRO DE ALUDES HASTA LAS 24:00 H DE 01/04/2009

Aran-Franja Nord Pallaresa	NOTABLE (3) por encima de 2200 metros. LIMITADO (2) por debajo.
Ribagorçana-Vall Fosca	NOTABLE (3) por encima de 2200 metros. LIMITADO (2) por debajo.
Pallaresa	NOTABLE (3) por encima de 2200 metros. LIMITADO (2) por debajo.

DISTRIBUCIÓN DEL MANTO NIVOSO

Con la nevada de sábado pasado hay nieve desde los 1200 metros en el Aran-Franja Nord de la Pallaresa. A pesar de ello el manto es esquiable en sur a partir de los 1800 metros y de los 1600 metros en norte. En el resto de sectores la nieve está presente desde los 1400 metros pero no es esquiable hasta los 2000 metros en sur y de los 1600 metros en norte. A 2200 metros, los espesores en el Aran-Franja Nord de la Pallaresa, están alrededor de los 140-230 centímetros. En el resto oscilan entre 30-150 centímetros a la misma cota.

ESTADO DEL MANTO NIVOSO. EVOLUCIÓN HASTA LAS 24:00 H DE 01/04/2009

La nevada del sábado pasado acumuló unos 20 centímetros de nieve por encima de los 2200 metros. Ayer nevó débilmente y se espera que a lo largo de hoy continúe haciéndolo. Las temperaturas ambientales han subido y la nieve reciente se ha humedecido por debajo de los 2200 metros. En cotas altas hay placas blandas inestables, sobretudo en la Pallaresa y en la Ribagorçana-Vall Fosca donde el viento se notó más.

En todos los sectores, el peligro es NOTABLE (3) por encima de 2200 metros ya que las placas formadas son susceptibles de desprenderse por sobrecarga débil y ser de dimensiones medias en orientaciones norte, sur y este.

Además, con el viento de componente este se formarán nuevas placas en orientaciones oeste. Por debajo de 2200 metros el peligro es LIMITADO (2) ya que las placas presentan una cohesión más fuerte y son más pequeñas. Por otro lado, son posibles caídas espontáneas de aludes de nieve reciente en general de pequeñas dimensiones, localmente medianas en la Ribagorçana-Vall Fosca y en la Pallaresa.

PREDICCIÓN METEOROLÓGICA PARA 24 H

Miércoles, 1: Cielo cubierto. Se esperan precipitaciones todo el día, entre débiles y moderadas, acumulando cantidades entre poco abundantes y abundantes. Cota de nieve: 1700 metros. Temperatura similar o en ligero ascenso. Viento de componente norte entre moderado y fuerte con golpes muy fuertes al principio, aflojando a moderado con golpes fuertes al final del día.

A las 12:00 h: isozero: 1900 m; Viento a 2000 m: 24 km/h N; Viento a 3000 m: 21 km/h NE; Índice de frío a 2000 m: -6°C.





PREDICCIÓN METEOROLÓGICA PARA 48 H

Jueves, 2: Cielo cubierto con precipitaciones débiles, y entre exiguas y poco abundantes durante todo el día. Cota de nieve: 1700 metros. Temperatura mínima y máxima similar. Viento de componente norte entre flojo y moderado, con golpes fuertes por la mañana.

TENDENCIA PARA LAS PRÓXIMAS 48 - 72 HORAS

Las placas de viento en cotas altas se mantendrán inestables.
Evolución del peligro: ESTACIONARIO.

El próximo boletín se emitirá el 01/04/2009.

Escala de Peligro de Aludes					
	1 DÉBIL	2 LIMITADO	3 NOTABLE	4 FUERTE	5 MUY FUERTE

BOLETÍN DE PELIGRO DE ALUDES PIRINEO OCCIDENTAL

FECHA: 01/04/2009

Hora: 14:00

Válido Hasta: 02/04/2009

(VÁLIDO FUERA PISTAS DE ESQUÍ Y ZONAS NO CONTROLADAS)

ESTIMACIÓN DEL PELIGRO DE ALUDES HASTA LAS 24:00 H DE 02/04/2009

Aran-Franja Nord Pallaresa	NOTABLE (3) por encima de 2200 metros. LIMITADO (2) por debajo.
Ribagorçana-Vall Fosca	NOTABLE (3) por encima de 2200 metros. LIMITADO (2) por debajo.
Pallaresa	NOTABLE (3) por encima de 2200 metros. LIMITADO (2) por debajo.

DISTRIBUCIÓN DEL MANTO NIVOSO

Hay nieve desde 1300 metros en el Aran-Franja Nord de la Pallaresa. A pesar de ello el manto es esquiable en sur a partir de 1800 metros y de los 1600 metros en norte. En el resto de sectores la nieve está presente desde los 1400 metros pero no es esquiable hasta los 2000 metros en sur y 1600-1700 metros en norte. La distribución de la nieve es muy irregular y en vertientes sur de la Pallaresa y de la Ribagorçana-Vall Fosca hay erosiones en cotas altas orientadas al norte. A 2200 metros, los espesores en el Aran-Franja Nord de la Pallaresa, rondan los 150-230 centímetros. En el resto oscilan entre 30-150 centímetros a la misma cota.

ESTADO DEL MANTO NIVOSO. EVOLUCIÓN HASTA LAS 24:00 H DE 02/04/2009

Desde ayer se están produciendo nevadas por encima de los 1500-1700 metros que han dejado entre 5-10 centímetros a 2200 metros. Desde sábado pasado se han acumulado entre 20-30 centímetros de nieve reciente que durante el día de ayer se humedeció superficialmente. En cotas altas hay placas de viento sobretodo en la Franja Nord de la Pallaresa, en la Pallaresa y en la Ribagorçana-Vall Fosca donde el viento se ha notado más.

En todos los sectores, el peligro es NOTABLE (3) por encima de 2200 metros, por la caída de aludes de nieve reciente de forma espontánea, sobretodo en el Aran donde el viento no ha trabajado tanto la nieve. Estos aludes serán de incluso dimensiones medias y más probables de cara a mañana. También son probables caídas de placas de viento de dimensiones medias al paso de una persona, sobretodo en orientaciones oeste, sur y norte protegidas y especialmente en la Franja Nord de la Pallaresa, en la Pallaresa y en la Ribagorçana-Vall Fosca, donde se prevé que el viento trabaje más la nieve. En todos los sectores por debajo de 2200 metros los aludes que se esperan serán de menores dimensiones y el peligro es LIMITADO (2).

PREDICCIÓN METEOROLÓGICA PARA 24 H

Jueves, 2: Cielo cubierto. No se descartan algunas precipitaciones débiles y puntuales a lo largo del día. Cota de nieve: 1600 metros. Temperatura similar. Viento de componente norte entre flojo y moderado a cotas medias y bajas, y sobretodo de NE moderado con rachas fuertes a cotas altas.

A las 12:00 h: isozero: 1900 m; Viento a 2000 m: 24 km/h N; Viento a 3000 m: 28 km/h NE; Índice de frío a 2000 m: -7°C.






PREDICCIÓN METEOROLÓGICA PARA 48 H

Viernes, 3: Cielo cubierto o muy nuboso. No se esperan precipitaciones. Temperatura mínima y máxima en ligero ascenso. Viento de componente norte flojo con rachas moderadas en cotas bajas, en el resto será de NE, entre flojo y moderado con rachas fuertes hasta mediodía, cuando girará a norte y aflojará.

TENDENCIA PARA LAS PRÓXIMAS 48 - 72 HORAS

Se mantendrá la probabilidad de caída de aludes de nieve reciente.
Evolución del peligro: ESTACIONARIO.

El próximo boletín se emitirá el 02/04/2009.

Escala de Peligro de Aludes					
	1 DÉBIL	2 LIMITADO	3 NOTABLE	4 FUERTE	5 MUY FUERTE

BOLETÍN DE PELIGRO DE ALUDES PIRINEO OCCIDENTAL

FECHA: 02/04/2009

Hora: 14:00

(VÁLIDO FUERA PISTAS DE ESQUÍ Y ZONAS NO CONTROLADAS)

Válido Hasta: 03/04/2009

ESTIMACIÓN DEL PELIGRO DE ALUDES HASTA LAS 24:00 H DE 03/04/2009

Aran-Franja Nord Pallaresa	LIMITADO (2).
Ribagorçana-Vall Fosca	LIMITADO (2).
Pallaresa	LIMITADO (2).

DISTRIBUCIÓN DEL MANTO NIVOSO

Hay nieve desde 1400 metros en el Aran-Franja Nord de la Pallaresa. A pesar de ello el manto es esquiable en sur a partir de 1800 metros y de los 1600 metros en norte. En el resto de sectores la nieve está presente desde los 1600 metros pero no es esquiable hasta los 2000 metros en sur y 1800 metros en norte. La distribución de la nieve es muy irregular y en vertientes sur de la Pallaresa y de la Ribagorçana-Vall Fosca hay erosiones en cotas altas orientadas al norte. A 2200 metros, los espesores en el Aran-Franja Nord de la Pallaresa, rondan los 150-230 centímetros. En el resto oscilan entre 30-150 centímetros a la misma cota.

ESTADO DEL MANTO NIVOSO. EVOLUCIÓN HASTA LAS 24:00 H DE 03/04/2009

Ayer nevó de forma muy débil en la mayoría de sectores; hasta 2 centímetros a 2200 metros. En total hay una capa de nieve reciente húmeda de entre 20-30 centímetros encima de una costra de rehielo antigua. En cotas altas hay placas de viento pequeñas, sobretodo en la Franja Norte de la Pallaresa, en la Pallaresa y en la Ribagorçana-Vall Fosca, donde el viento se ha notado más. En todos los sectores el peligro es LIMITADO (2) a causa del desencadenamiento de aludes de placa de pequeñas dimensiones por sobrecarga débil. Estas placas se localizan por encima de los 2200 metros orientados al oeste, sur y norte resguardados. Por debajo de los 2200 metros son posibles caídas espontáneas de pequeños aludes de nieve reciente húmeda, especialmente con la apertura de claros.

PREDICCIÓN METEOROLÓGICA PARA 24 H

Viernes, 3: rápido aumento de la nubosidad de madrugada hasta dejar el cielo cubierto en la vertiente norte. A partir de mediodía crecerán nubes de evolución. No se descartan precipitaciones débiles en la vertiente norte por la mañana, y se esperan chubascos por la tarde, en el sur con granizo y tormenta. Cota de nieve: 1800 metros. Temperatura similar. Viento de componente norte entre flojo y moderado.

A las 12:00 h: isozero: 2100 m; Viento a 2000 m: 3 km/h NE; Viento a 3000 m: 6 km/h NE; Índice de frío a 2000 m: 2°C

PREDICCIÓN METEOROLÓGICA PARA 48 H

Sábado, 4: Cielo entre medio y muy nuboso en la vertiente norte y por la mañana, y nubes de evolución a partir de media mañana. Por la tarde se esperan chubascos en el sur con granizo y tormenta. Cota de nieve de 1900 metros. Temperatura mínima más baja y máxima en ligero ascenso. Viento flojo y variable en cotas bajas, y de componente norte flojo en cotas medias y altas.

TENDENCIA PARA LAS PRÓXIMAS 48 - 72 HORAS

Se mantendrá la probabilidad de caída de aludes de nieve reciente.
Evolución del peligro: ESTACIONARIO.

El próximo boletín se emitirá el 03/04/2009.

Escala de Peligro de Aludes					
	1 DÉBIL	2 LIMITADO	3 NOTABLE	4 FUERTE	5 MUY FUERTE

BOLETÍN DE PELIGRO DE ALUDES PIRINEO OCCIDENTAL

FECHA: 03/04/2009

Hora: 14:00

Válido Hasta: 04/04/2009

(VÁLIDO FUERA PISTAS DE ESQUÍ Y ZONAS NO CONTROLADAS)

ESTIMACIÓN DEL PELIGRO DE ALUDES HASTA LAS 24:00 H DE 04/04/2009

Aran-Franja Nord Pallaresa	LIMITADO (2).
Ribagorçana-Vall Fosca	LIMITADO (2).
Pallaresa	LIMITADO (2).

DISTRIBUCIÓN DEL MANTO NIVOSO

Hay nieve desde 1400 metros en orientaciones norte del Aran-Franja Nord de la Pallaresa. En este sector el manto es esquiable en sur a partir de 1800-1900 metros y de los 1600 metros en norte. En el resto de sectores la nieve está presente desde los 1600 metros pero no es esquiable hasta los 2000 metros en sur y 1800 metros en norte. La distribución de la nieve es muy irregular y en vertientes sur de la Pallaresa y de la Ribagorçana-Vall Fosca hay erosiones en cotas altas orientadas al norte. A 2200 metros, los espesores en el Aran-Franja Nord de la Pallaresa, rondan los 150-230 centímetros. En el resto oscilan entre 30-150 centímetros a la misma cota.

ESTADO DEL MANTO NIVOSO. EVOLUCIÓN HASTA LAS 24:00 H DE 04/04/2009

Ayer continuó nevando muy débilmente en la mayoría de sectores; hasta 2-10 centímetros a 2200 metros. En total hay una capa de nieve reciente húmeda de entre 25-40 centímetros encima de la costra de rehielo antigua. En cotas altas hay placas de viento pequeñas, sobretodo en la Franja Nord de la Pallaresa, en la Pallaresa y en la Ribagorçana-Vall Fosca, donde el viento se ha notado más. En todos los sectores el peligro es LIMITADO (2) por el desencadenamiento de aludes de placa de pequeñas dimensiones por sobrecarga débil. Estas placas se localizan por encima de 2300-2400 metros y en orientaciones oeste principalmente, pero también en vertientes protegidas. Con el ambiente húmedo actual y con la abertura de claros, son probables caídas espontáneas de pequeños añudes de nieve húmeda en lugares en donde no ha trabajado el viento. Éstos son especialmente probables en el Aran.

PREDICCIÓN METEOROLÓGICA PARA 24 H

Sábado, 4: cielo entre medio y muy nuboso en la vertiente norte, y a partir de media mañana crecerán nubes de evolución. Se esperan chubascos por la tarde, en el sur localmente con granizo y tormenta. Cota de nieve: 1900 metros. Temperatura mínima similar y máxima en ligero ascenso. Viento flojo y variable en cotas bajas, y de componente norte flojo en cotas medias y altas.

A las 12:00 h: isozero: 2200 m; Viento a 2000 m: 5 km/h SW; Viento a 3000 m: 8 km/h NW; Índice de frío a 2000 m: 0°C.

PREDICCIÓN METEOROLÓGICA PARA 48 H

Domingo, 5: algunas nubes a primera hora en la vertiente norte, y nubes de evolución a partir de media mañana en el sur. Por la tarde se esperan chubascos de corta duración y localmente con tormenta, en el sur. Cota de nieve de 2300 metros. Temperatura mínima y máxima en ligero ascenso. Viento de componente norte y oeste entre flojo y moderado.

TENDENCIA PARA LAS PRÓXIMAS 48 - 72 HORAS

De cara a domingo, aumentará la probabilidad de caída de aludes de nieve húmeda en el Aran. En el resto se mantendrá. Evolución del peligro: EN AUMENTO en el Aran; ESTACIONARIO en el resto.

El próximo boletín se emitirá el 04/04/2009.

Escala de Peligro de Aludes					
	1 DÉBIL	2 LIMITADO	3 NOTABLE	4 FUERTE	5 MUY FUERTE

BOLETÍN DE PELIGRO DE ALUDES PIRINEO OCCIDENTAL

FECHA: 04/04/2009

Hora: 14:00

Válido Hasta: 06/04/2009

(VÁLIDO FUERA PISTAS DE ESQUÍ Y ZONAS NO CONTROLADAS)

ESTIMACIÓN DEL PELIGRO DE ALUDES HASTA LAS 24:00 H DE 06/04/2009

Aran-Franja Nord Pallaresa	LIMITADO (2).
Ribagorçana-Vall Fosca	LIMITADO (2).
Pallaresa	LIMITADO (2).

DISTRIBUCIÓN DEL MANTO NIVOSO

Hay nieve desde 1400 metros en orientaciones norte del Aran-Franja Nord de la Pallaresa. En este sector el manto es esquiable en sur a partir de 1800-1900 metros y de los 1600 metros en norte. En el resto de sectores la nieve está presente desde los 1600 metros pero no es esquiable hasta los 2000 metros en sur y 1800 metros en norte. La distribución de la nieve es muy irregular y en vertientes sur de la Pallaresa y de la Ribagorçana-Vall Fosca hay erosiones en cotas altas orientadas al norte. A 2200 metros, los espesores en el Aran-Franja Nord de la Pallaresa, rondan los 150-230 centímetros. En el resto oscilan entre 30-150 centímetros a la misma cota.

ESTADO DEL MANTO NIVOSO. EVOLUCIÓN HASTA LAS 24:00 H DE 06/04/2009

El manto nivoso está formado por una base de nieve vieja bastante estabilizada encima de la cual hay una capa de nieve reciente húmeda de entre 25-40 centímetros. En cotas altas hay placas de viento pequeñas, sobretodo en la Franja Nord de la Pallaresa, en la Pallaresa y en la Ribagorçana-Vall Fosca. En todos los sectores el peligro es LIMITADO (2) por el desencadenamiento de aludes de placa de pequeñas dimensiones por sobrecarga débil. Estas placas se localizan por encima de 2300-2400 metros y en orientaciones oeste principalmente, pero también en vertientes protegidas. Con el ambiente soleado y el aumento de temperaturas, son probables caídas espontáneas de pequeños añudes de nieve húmeda, sobretodo en el Aran. En este sector puntualmente pueden llegar a ser de medianas dimensioned en las orientaciones sur, donde pueden caer placas húmedas en laderas herbáceas. En general estos aludes serán más probables a partir de las horas de máxima insolación. De noche y de madrugada la nieve se encostrará y se estabilizará.

PREDICCIÓN METEOROLÓGICA PARA 24 H

Domingo, 5: poco nublado por nubes altas hasta mediodía, por la tarde crecerán nubarrones que dejaran algunos chubascos aislados. Cota de nieve: 2300 metros. Temperaturas mínima y máxima en ligero ascenso. Viento de componente sur entre flojo y moderado, más reforzado a partir de mediodía, cuando habrá rachas fuertes en cotas elevadas.

A las 12:00 h: isocero: 2500 m; Viento a 2000 m: 8 km/h SW; Viento a 3000 m: 8 km/h W; Índice de frío a 2000 m: 3°C






PREDICCIÓN METEOROLÓGICA PARA 48 H

Lunes, 6: aumento de la nubosidad de madrugada que a partir de media mañana dejará el cielo cubierto. A partir de mediodía son posibles chubascos aislados, débiles o moderados; al final de la jornada se esperan precipitaciones débiles. Cota de nieve: 2400 metros. Temperatura mínima en ascenso, máximas más bajas en los valles y subiendo en cotas elevadas. Viento de componente sur de moderado a fuerte.

TENDENCIA PARA LAS PRÓXIMAS 48 - 72 HORAS

Se mantendrá la caída de aludes de nieve húmeda.
Evolución del peligro: ESTACIONARIO.

El próximo boletín se emitirá el 06/04/2009.

Escala de Peligro de Aludes					
	1 DÉBIL	2 LIMITADO	3 NOTABLE	4 FUERTE	5 MUY FUERTE

BOLETÍN DE PELIGRO DE ALUDES PIRINEO OCCIDENTAL

FECHA: 06/04/2009

Hora: 14:00

Válido Hasta: 07/04/2009

(VÁLIDO FUERA PISTAS DE ESQUÍ Y ZONAS NO CONTROLADAS)

ESTIMACIÓN DEL PELIGRO DE ALUDES HASTA LAS 24:00 H DE 07/04/2009

Aran-Franja Nord Pallaresa	LIMITADO (2) hoy, pasando a NOTABLE (3) mañana
Ribagorçana-Vall Fosca	LIMITADO (2) hoy, pasando a NOTABLE (3) mañana
Pallaresa	LIMITADO (2) hoy, pasando a NOTABLE (3) mañana

DISTRIBUCIÓN DEL MANTO NIVOSO

Hay nieve desde 1400 metros en orientaciones norte del Aran-Franja Nord de la Pallaresa. En este sector el manto es esquiable en sur a partir de 1800-1900 metros y de los 1600 metros en norte. En el resto de sectores la nieve está presente desde los 2000 metros pero no es esquiable hasta los 2200 metros en sur y 1600 metros siendo esquiable a los 1700 metros en norte. La distribución de la nieve es muy irregular y en vertientes sur de la Pallaresa y de la Ribagorçana-Vall Fosca hay erosiones en cotas altas orientadas al norte. A 2200 metros, los espesores en el Aran-Franja Nord de la Pallaresa, rondan los 150-230 centímetros. En el resto oscilan entre 30-150 centímetros a la misma cota.

ESTADO DEL MANTO NIVOSO. EVOLUCIÓN HASTA LAS 24:00 H DE 07/04/2009

Actualmente, en todos los sectores, el manto se presenta bastante estabilizado. Con el débil ascenso de temperaturas previsto para hoy la nieve se humedecerá a lo largo del día. No se prevé rehielo nocturno debido a que el cielo se presentará cubierto y se iniciaran precipitaciones en forma líquida hasta los 2300 metros aproximadamente. A partir de mañana las temperaturas bajaran rápidamente y se prevé que las precipitaciones sean en forma de nieve hasta los 1000-1100 metros al final del día, acumulando nieve seca encima de la vieja y húmeda. Con el descenso de las temperaturas el manto se irá rehelando progresivamente. El viento de componente sur, que girará a norte, formará placas de viento principalmente en las orientaciones sur y este.

El peligro de hoy, en todos los sectores es LIMITADO (2) por la probabilidad de aludes de fusión espontáneas de tamaño medio por debajo de 2200-2300. Mañana evolucionará a NOTABLE (3) por la probabilidad de aludes de placa de tamaño medio, por el paso de un grupo de personas, localmente por el paso de una persona, principalmente en orientaciones sur y este y en norte resguardadas. Siendo más importante en la vertiente norte del Pirineo.

PREDICCIÓN METEOROLÓGICA PARA 24 H

Martes, 7: Cielo cubierto o muy nuboso todo el día. Se esperan precipitaciones débiles o moderadas, localmente en forma de tormenta, a lo largo de toda la jornada. La cota de nieve rondará los 2300 metros por la mañana y bajará durante el día hasta los 1100 metros en la cara norte y hasta los 1200 metros en el resto. Temperaturas moderadamente más bajas, con mínimas al final del día. Viento de componente sur a norte, entre moderado y fuerte.

A las 12:00 h: isocero: 1800 m; Viento a 2000 m: 38 km/h N; Viento a 3000 m: 15 km/h NE; Índice de frío a 2000 m: -11°C






PREDICCIÓN METEOROLÓGICA PARA 48 H

Miércoles, 8: Cielo de muy a poco nuboso a lo largo del día. De madrugada no se descartan algunas precipitaciones débiles. Cota de nieve de 1200 metros. Temperaturas mínimas ligeramente más bajas y máximas más altas. El viento soplará entre moderado y fuerte de componente norte.

TENDENCIA PARA LAS PRÓXIMAS 48 - 72 HORAS

Se mantendrá la presencia de placas de viento.
Evolución del peligro: ESTACIONARIO.

El próximo boletín se emitirá el 07/04/2009.

Escala de Peligro de Aludes					
	1 DÉBIL	2 LIMITADO	3 NOTABLE	4 FUERTE	5 MUY FUERTE

BOLETÍN DE PELIGRO DE ALUDES PIRINEO OCCIDENTAL

FECHA: 07/04/2009

Hora: 14:00

(VÁLIDO FUERA PISTAS DE ESQUÍ Y ZONAS NO CONTROLADAS)

Válido Hasta: 08/04/2009

ESTIMACIÓN DEL PELIGRO DE ALUDES HASTA LAS 24:00 H DE 08/04/2009

Aran-Franja Nord Pallaresa	NOTABLE (3).
Ribagorçana-Vall Fosca	NOTABLE (3).
Pallaresa	NOTABLE (3).

DISTRIBUCIÓN DEL MANTO NIVOSO

Hay nieve desde 1000 metros en el Aran-Franja Nord de la Pallaresa. En este sector el manto es esquiable en sur a partir de 1800 metros y de los 1600 metros en norte. En el resto de sectores la nieve está presente desde los 1400 metros pero no es esquiable hasta los 1800 metros en sur y 1600 metros en norte. A 2200 metros, los espesores en el Aran-Franja Nord de la Pallaresa, rondan los 150-240 centímetros. En el resto oscilan entre 30-170 centímetros a la misma cota.

ESTADO DEL MANTO NIVOSO. EVOLUCIÓN HASTA LAS 24:00 H DE 08/04/2009

Con las nevadas que empezaron ayer por la noche ha precipitado, en todos los sectores, entre 20 y 40 mm, primero en forma líquida y posteriormente en forma de nieve. Hasta el mediodía de hoy se han acumulado entre 15 y 20 centímetros de nieve. En cotas bajas el manto es más húmedo y en cotas altas la nieve reciente es seca. Con el viento de componente norte y las precipitaciones previstas se formaran placas de viento principalmente en orientaciones sur.

El peligro es NOTABLE (3) por la probabilidad de aludes de placa de tamaño medio, localmente grande, por el paso de una persona, principalmente en orientaciones sur y en norte resguardados. También por la probabilidad de aludes de nieve húmeda en cotas bajas, espontáneas y de tamaño medio. Siendo más importante en la vertiente norte del Pirineo.

PREDICCIÓN METEOROLÓGICA PARA 24 H

Miércoles, 8: Cielo cubierto o muy nuboso, aunque a lo largo de la tarde se abrirán algunos claros. Se esperan precipitaciones débiles y dispersas hasta el mediodía. Cota de nieve de 1000 a 1600 metros, aunque se mantendrá sobre los 1200 metros en la cara norte. Las temperaturas mínimas bajarán y las máximas serán similares. El viento soplará entre flojo y moderado, con rachas fuertes al principio del día, de componente norte.

A las 12:00 h: isozero: 1800 m; Viento a 2000 m: 23 km/h N; Viento a 3000 m: 14 km/h NE; Índice de frío a 2000 m: -7°C

PREDICCIÓN METEOROLÓGICA PARA 48 H

Jueves, 9: El cielo irá de muy a medio nuboso de madrugada, y por la mañana quedará poco nuboso. No se esperan precipitaciones. Temperaturas sin grandes cambios o ligeramente más altas. A partir de mediodía dominará el viento de componente sur, moderado con rachas fuertes al final del día.

TENDENCIA PARA LAS PRÓXIMAS 48 - 72 HORAS

Con la insolación prevista el manto se inestabilizará.
Evolución del peligro: EN LIGERO AUMENTO.

El próximo boletín se emitirá el 08/04/2009.

Escala de Peligro de Aludes					
	1 DÉBIL	2 LIMITADO	3 NOTABLE	4 FUERTE	5 MUY FUERTE

BOLETÍN DE PELIGRO DE ALUDES PIRINEO OCCIDENTAL

FECHA: 08/04/2009

Hora: 14:00

(VÁLIDO FUERA PISTAS DE ESQUÍ Y ZONAS NO CONTROLADAS)

Válido Hasta: 09/04/2009

ESTIMACIÓN DEL PELIGRO DE ALUDES HASTA LAS 24:00 H DE 09/04/2009

Aran-Franja Nord Pallaresa	NOTABLE (3).
Ribagorçana-Vall Fosca	NOTABLE (3).
Ribagorçana-Vall Fosca	NOTABLE (3).

DISTRIBUCIÓN DEL MANTO NIVOSO

Hay nieve en el suelo desde los 1000 metros en el Aran-Franja Nord de la Pallaresa y desde los 1500 metros en el resto de sectores. El manto es esquiable en sur a partir de 1800 metros y de los 1600 metros en norte en todos los sectores. A 2200 metros, los espesores en el Aran-Franja Nord de la Pallaresa, rondan los 150-260 centímetros. En el resto oscilan entre 30-180 centímetros a la misma cota.

ESTADO DEL MANTO NIVOSO. EVOLUCIÓN HASTA LAS 24:00 H DE 09/04/2009

Con las nevadas que empezaron ayer por la noche ha precipitado, en todos los sectores, entre 25 y 40 centímetros, a 2200 metros, en todos los sectores. Con la bajada de temperatura la nieve es seca en cotas altas y más húmeda en cotas bajas. El viento, que ha sido de componente sur y ha girado a componente norte ha producido acumulaciones en todas las orientaciones. Mañana, jueves, el manto tenderá a humedecerse principalmente en las horas de más insolación. El peligro es NOTABLE (3) por la probabilidad de aludes de placa por el paso de una persona, en todas las orientaciones, de tamaño medio, localmente grandes en las zonas de más acumulación. También son probables aludes de nieve reciente húmeda en cotas bajas, espontáneas y de tamaño pequeño, localmente mediano, principalmente en las horas de más insolación.

PREDICCIÓN METEOROLÓGICA PARA 24 H

Jueves, 9: La nubosidad disminuirá hasta dejar el cielo poco nuboso. Por la tarde crecerán algunas nubes de evolución. No se descartan algunos chubascos por la tarde. Cota de nieve de 1800 metros. Temperaturas ligeramente más altas. El viento soplará de flojo a entre flojo y moderado de componente sur.

A las 12:00 h: isocero: 2400 m; Viento a 2000 m: 19 km/h S; Viento a 3000 m: 15 km/h SW; Índice de frío a 2000 m: -1°C

PREDICCIÓN METEOROLÓGICA PARA 48 H

Viernes, 10: Las nubes irán en aumento durante la mañana y por la tarde dejarán el cielo cubierto o muy nuboso. A partir de mediodía se esperan precipitaciones débiles o moderadas en general, con una cota de 1600 metros. Temperaturas a la baja, con mínimas al final del día. El viento soplará moderado con rachas fuertes de componente sur.

TENDENCIA PARA LAS PRÓXIMAS 48 - 72 HORAS

El manto no presenta cambios notables.
Evolución del peligro: ESTACIONARIO.

El próximo boletín se emitirá el 09/04/2009.

Escala de Peligro de Aludes					
	1 DÉBIL	2 LIMITADO	3 NOTABLE	4 FUERTE	5 MUY FUERTE

BOLETÍN DE PELIGRO DE ALUDES PIRINEO OCCIDENTAL

FECHA: 09/04/2009

Hora: 14:00

(VÁLIDO FUERA PISTAS DE ESQUÍ Y ZONAS NO CONTROLADAS)

Válido Hasta: 11/04/2009

ESTIMACIÓN DEL PELIGRO DE ALUDES HASTA LAS 24:00 H DE 11/04/2009

Aran-Franja Nord Pallaresa	NOTABLE (3).
Ribagorçana-Vall Fosca	NOTABLE (3).
Pallaresa	NOTABLE (3).

DISTRIBUCIÓN DEL MANTO NIVOSO

En el Aran-Franja Nord de la Pallaresa hay nieve en el suelo desde los 1300 metros en orientaciones norte, siendo esquiable a partir de los 1400 metros y des de los 1500 metros en sur, siendo esquiable a partir de los 1800-1900 metros. En el resto de sectores hay nieve en el suelo a partir de los 1500 metros siendo esquiable en sur a partir de 1900-2000 metros y de los 1600 metros en norte. A 2200 metros, los espesores en el Aran-Franja Nord de la Pallaresa, rondan los 150-260 centímetros. En el resto oscilan entre 30-180 centímetros a la misma cota.

ESTADO DEL MANTO NIVOSO. EVOLUCIÓN HASTA LAS 24:00 H DE 11/04/2009

Con el descenso de las temperaturas nocturnas el manto se ha encostrado y se ha formado escarcha de superficie. Con la insolación y la subida de las temperaturas de hoy, jueves, se está humedeciendo mucho, en todos los sectores, principalmente en las vertientes soleadas. En cotas altas se mantienen las acumulaciones de nieve más seca y las placas de viento, en todas las orientaciones, principalmente en las zonas resguardadas. Con las precipitaciones y el viento previsto de orientación norte y nordeste para el viernes tarde y sábado se pueden acumular espesores importantes de nieve y seguirá la formación de placas de viento principalmente en orientaciones sur y oeste.

El peligro es NOTABLE (3) por la probabilidad de aludes de placa por el paso de una persona, en todas las orientaciones, de tamaño medio. También son probables aludes de nieve reciente húmeda en cotas bajas, espontáneas y de tamaño pequeño y mediano, principalmente en las horas de más insolación. Para el sábado serán muy probables aludes de nieve reciente húmeda de tamaño medio en cualquier orientación y aludes de placa media, localmente grande, principalmente en orientaciones sur y oeste. Principalmente en la vertiente norte del Pirineu.

PREDICCIÓN METEOROLÓGICA PARA 24 H

Viernes, 10: Las nubes irán en aumento durante la mañana y por la tarde dejarán el cielo cubierto o muy nuboso. A partir del mediodía se esperan precipitaciones débiles o moderadas en general, con una cota que bajará de 1600 a 1400 metros. Temperaturas a la baja, con mínimas al final del día. El viento soplará moderado con rachas fuertes de componente sur.

A las 12:00 h: isocero: 1600 m; Viento a 2000 m: 48 km/h S; Viento a 3000 m: 61 km/h S; Índice de frío a 2000 m: -9°C

PREDICCIÓN METEOROLÓGICA PARA 48 H

Sábado, 11: El cielo estará cubierto o muy nuboso. Se esperan precipitaciones débiles o moderadas en cualquier momento del día, localmente con tormenta. Cota de nieve de 1400 a 1000 metros. Las cantidades acumuladas serán abundantes o muy abundantes. Temperaturas moderadamente más bajas. A lo largo de la mañana se impondrá el viento de componente norte entre flojo y moderado.

TENDENCIA PARA LAS PRÓXIMAS 48 - 72 HORAS

Con las precipitaciones previstas se pueden acumular espesores importantes de nieve.
Evolución del peligro: EN AUMENTO.

El próximo boletín se emitirá el 11/04/2009.

Escala de Peligro de Aludes					
	1 DÉBIL	2 LIMITADO	3 NOTABLE	4 FUERTE	5 MUY FUERTE

BOLETÍN DE PELIGRO DE ALUDES PIRINEO OCCIDENTAL

FECHA: 11/04/2009

Hora: 14:00

(VÁLIDO FUERA PISTAS DE ESQUÍ Y ZONAS NO CONTROLADAS)

Válido Hasta: 14/04/2009

ESTIMACIÓN DEL PELIGRO DE ALUDES HASTA LAS 24:00 H DE 14/04/2009

Aran-Franja Nord Pallaresa	FUERTE (4).
Ribagorçana-Vall Fosca	FUERTE (4).
Pallaresa	FUERTE (4).

DISTRIBUCIÓN DEL MANTO NIVOSO

En el Aran-Franja Nord de la Pallaresa hay nieve en el suelo desde los 1300 metros en orientaciones norte, siendo esquiable a partir de los 1400 metros y des de los 1500 metros en sur, siendo esquiable a partir de los 1800-1900 metros. En el resto de sectores hay nieve en el suelo a partir de los 1500 metros siendo esquiable en sur a partir de 1900-2000 metros y de los 1600 metros en norte. A 2200 metros, los espesores en el Aran-Franja Nord de la Pallaresa, rondan los 150-260 centímetros. En el resto oscilan entre 30-195 centímetros a la misma cota.

ESTADO DEL MANTO NIVOSO. EVOLUCIÓN HASTA LAS 24:00 H DE 14/04/2009

En las últimas 24 horas ha nevado entre débil i moderadamente (entre 10 y 25 centímetros) en todos los sectores. La nevada ha ido acompañada de viento de componente norte y este. Se han formado nuevas placas de viento de grandes dimensiones a partir de 2200 metros, principalmente en orientaciones sur, suroeste y oeste y en norte resguardadas. Con las precipitaciones previstas para hoy, sábado, y mañana, domingo, las condiciones del manto continuarán inestables. El peligro de aludes es FUERTE (4) siendo muy probables aludes de nieve reciente de tamaño medio, localmente grande, de forma espontánea, a partir de los 2000 metros y en cualquier orientación y muy probables aludes de placa de viento grandes, por el paso de una persona, principalmente en orientaciones sur, suroeste y norte resguardado, a partir de los 2200 metros.

De cara el lunes, a partir de mediodía, con la apertura de la nubes y por tanto por insolación, las vertientes se seguirán purgando y se seguirá con la situación de peligro de aludes FUERTE (4).

PREDICCIÓN METEOROLÓGICA PARA 24 H

Domingo, 12: cielo muy nuboso por la mañana y cubierto durante la tarde. Se esperan precipitaciones débiles de madrugada y más continuadas durante la tarde. La cota de nieve subirá progresivamente hasta los 1400 metros. Temperaturas mínimas estables y máximas en aumento. El viento soplará entre flojo y moderado de componente este, sobre todo nordeste, con algunas rachas fuertes durante la tarde a cotas elevadas.

A las 12:00 h: isocero: 1800 m; Viento a 2000 m: 23 km/h S; Viento a 3000 m: 18 km/h S; Índice de frío a 2000 m: -11°C .

PREDICCIÓN METEOROLÓGICA PARA 48 H

Lunes, 13: cielo entre medio y muy nublado en general, con nubosidad más abundante durante la mañana, y con algunas precipitaciones débiles de madrugada. La cota de nieve subirá hasta los 1800 metros. Temperaturas en ascenso. Viento de componente norte flojo.

TENDENCIA PARA LAS PRÓXIMAS 48 - 72 HORAS

El manto se irá estabilizando
Evolución del peligro: EN DESCENSO.

El próximo boletín se emitirá el 14/04/2009.

Escala de Peligro de Aludes					
	1 DÉBIL	2 LIMITADO	3 NOTABLE	4 FUERTE	5 MUY FUERTE

BOLETÍN DE PELIGRO DE ALUDES PIRINEO OCCIDENTAL

FECHA: 12/04/2009

Hora: 14:00

(VÁLIDO FUERA PISTAS DE ESQUÍ Y ZONAS NO CONTROLADAS)

Válido Hasta: 14/04/2009

ESTIMACIÓN DEL PELIGRO DE ALUDES HASTA LAS 24:00 H DE 14/04/2009

Aran-Franja Nord Pallaresa	NOTABLE (3).
Ribagorçana-Vall Fosca	NOTABLE (3).
Pallaresa	NOTABLE (3).

DISTRIBUCIÓN DEL MANTO NIVOSO

En el Aran-Franja Nord de la Pallaresa hay nieve en el suelo desde los 1300 metros en orientaciones norte, siendo esquiable a partir de los 1400 metros y des de los 1500 metros en sur, siendo esquiable a partir de los 1800-1900 metros. En el resto de sectores hay nieve en el suelo a partir de los 1500 metros siendo esquiable en sur a partir de 1900-2000 metros y de los 1600 metros en norte. A 2200 metros, los espesores en el Aran-Franja Nord de la Pallaresa, rondan los 150-260 centímetros. En el resto oscilan entre 30-195 centímetros a la misma cota.

ESTADO DEL MANTO NIVOSO. EVOLUCIÓN HASTA LAS 24:00 H DE 14/04/2009

En todos los sectores hay placas de viento en sur, sudoeste y oeste en cotas altas y también en las orientaciones norte protegidas, en general son de dimensiones medias pero pueden llegar a ser de grandes dimensiones en las zonas donde haya trabajado más el viento. Mañana, lunes, con la abertura de claros y por tanto por la insolación el manto se humedecerá y será más inestable.

El peligro de aludes es NOTABLE (3) por la probabilidad de aludes de placa en orientaciones sur, sudoeste, oeste y norte protegidas de dimensiones medias, localmente grandes, por el paso de una persona; mañana, lunes, aludes de placa incluso de forma espontánea en las horas de más insolación, de dimensiones medias. También son posibles aludes de nieve reciente de tamaño pequeño, localmente de dimensiones medias en las zonas donde menos haya trabajado donde menos haya trabajado el viento.

PREDICCIÓN METEOROLÓGICA PARA 24 H

Lunes, 13: por la mañana el cielo permanecerá poco nublado en general, excepto la cara norte dónde el cielo se mantendrá medio nuboso. Por la tarde se esperan nubes de desarrollo vertical que podrán generar algún chubasco disperso. Cota de nieve: 1600 metros. Temperaturas mínimas y máximas en aumento. El viento soplará flojo de componente sur.

A las 12:00 h: isocero: 2400 m; Viento a 2000 m: 6 km/h S; Viento a 3000 m: 10 km/h S; Índice de frío a 2000 m: 3°C.

PREDICCIÓN METEOROLÓGICA PARA 48 H

Martes, 14: a lo largo de la mañana habrá un aumento progresivo de las nubes que dejarán el cielo cubierto, sobretodo durante la tarde. Al final del día son probables algunas precipitaciones débiles. Cota de nieve: 2000 metros. Temperaturas en ascenso. Viento de componente sur entre flojo y moderado, con rachas fuertes al final del día.

TENDENCIA PARA LAS PRÓXIMAS 48 - 72 HORAS

No se prevén cambios notables en el manto.
Evolución del peligro: ESTACIONARIO.

El próximo boletín se emitirá el 14/04/2009.

Escala de Peligro de Aludes					
	1 DÉBIL	2 LIMITADO	3 NOTABLE	4 FUERTE	5 MUY FUERTE

BOLETÍN DE PELIGRO DE ALUDES PIRINEO OCCIDENTAL

FECHA: 14/04/2009

Hora: 14:00

Válido Hasta: 15/04/2009

(VÁLIDO FUERA PISTAS DE ESQUÍ Y ZONAS NO CONTROLADAS)

ESTIMACIÓN DEL PELIGRO DE ALUDES HASTA LAS 24:00 H DE 15/04/2009

Aran-Franja Nord Pallaresa	NOTABLE (3).
Ribagorçana-Vall Fosca	NOTABLE (3).
Pallaresa	NOTABLE (3).

DISTRIBUCIÓN DEL MANTO NIVOSO

En el Aran-Franja Nord de la Pallaresa hay nieve en el suelo desde los 1300 metros en orientaciones norte, siendo esquiable a partir de los 1500 metros y desde los 1800 metros en sur, siendo esquiable a partir de los 1900 metros. En el resto de sectores hay nieve a partir de 1500-1600 metros siendo esquiable en sur a partir de 1900-2000 metros y de los 1600 metros en norte. A 2200 metros, los espesores en el Aran-Franja Nord de la Pallaresa, rondan los 150-260 centímetros. En el resto oscilan entre 30-195 centímetros a la misma cota.

ESTADO DEL MANTO NIVOSO. EVOLUCIÓN HASTA LAS 24:00 H DE 15/04/2009

En todos los sectores hay placas de viento en orientaciones sur, sudoeste y oeste en cotas altas y también en orientaciones norte de forma generalizada. Ayer lunes, el manto se humedeció notablemente en las solanas; hubo actividad abundante de aludes de nieve reciente húmeda. En las umbrías la nieve todavía se mantiene relativamente seca por encima de 2400 metros. Por la mañana de martes el manto se presenta rehelado en superficie y se volverá a humedecer a lo largo del día; las placas de viento en las umbrías se mantienen frágiles.

A pesar de que en la mañana de martes el manto es más estable por el rehielo nocturno el peligro de aludes volverá a ser NOTABLE (3) desde mediodía e incluso mañana miércoles. Las nuevas nevadas previstas a partir de la tarde formarán placas de viento en orientaciones norte y este que podrían desprenderse de forma incluso espontánea; los aludes serán de dimensiones medias, localmente de grandes dimensiones en la Ribagorçana-Vallfosca. Habrá aludes de nieve reciente húmeda en todas las orientaciones, en general de pequeño tamaño, localmente de dimensiones medias en la Ribagorçana-Vallfosca. Es posible que mañana, miércoles, el peligro de aludes se incremente a FUERTE (4) en la Ribagorçana-Vallfosca.

PREDICCIÓN METEOROLÓGICA PARA 24 H

Miércoles, 15: cielo cubierto. Se esperan precipitaciones generales durante la madrugada y la mañana en la vertiente sur, y más dispersas a partir de la tarde. Serán entre débiles y moderadas, y entre poco abundantes y abundantes. Cota de nieve: de 1800 a 1200 metros al final. Temperaturas máximas y mínimas en descenso. El viento soplará entre flojo y moderado de componente sur a cotas bajas, y entre moderado y fuerte, con golpes muy fuertes a cotas altas, aflojando al final.

A las 12:00 h: isocero: 1700 m; Viento a 2000 m: 33 km/h SW; Viento a 3000 m: 46 km/h SW; Índice de frío a 2000 m: -10°C.

PREDICCIÓN METEOROLÓGICA PARA 48 H

Jueves, 16: cielo cubierto. Se esperan precipitaciones dispersas, preferentemente durante la tarde, entre débiles y moderadas, y entre exiguas y poco abundantes. Cota de nieve: 1400 metros. Temperaturas en ascenso. Viento de componente oeste entre flojo y moderado, con rachas fuertes.

TENDENCIA PARA LAS PRÓXIMAS 48 - 72 HORAS

Continuará el incremento de nieve reciente y la formación de placas de viento. En los momentos de abertura de claros, serán probables aludes de nieve reciente húmeda.

Evolución del peligro: ESTACIONARIO.

El próximo boletín se emitirá el 15/04/2009.

Escala de Peligro de Aludes					
	1 DÉBIL	2 LIMITADO	3 NOTABLE	4 FUERTE	5 MUY FUERTE

BOLETÍN DE PELIGRO DE ALUDES PIRINEO OCCIDENTAL

FECHA: 15/04/2009

Hora: 14:00

(VÁLIDO FUERA PISTAS DE ESQUÍ Y ZONAS NO CONTROLADAS)

Válido Hasta: 16/04/2009

ESTIMACIÓN DEL PELIGRO DE ALUDES HASTA LAS 24:00 H DE 16/04/2009

Aran-Franja Nord Pallaresa	NOTABLE (3).
Ribagorçana-Vall Fosca	NOTABLE (3).
Pallaresa	NOTABLE (3).

DISTRIBUCIÓN DEL MANTO NIVOSO

En el Aran-Franja Nord de la Pallaresa hay nieve desde los 1300 metros en orientaciones norte, siendo esquiable a partir de los 1500 metros y desde los 1800 metros en sur, siendo esquiable a partir de los 1900 metros. En el resto de sectores hay nieve a partir de 1500-1600 metros siendo esquiable en sur a partir de 1900-2000 metros y de los 1600 metros en norte. A 2200 metros, los espesores en el Aran-Franja Nord de la Pallaresa, rondan los 160-260 centímetros. En el resto oscilan entre 80-200 centímetros a la misma cota.

ESTADO DEL MANTO NIVOSO. EVOLUCIÓN HASTA LAS 24:00 H DE 16/04/2009

En la madrugada ha comenzado a nevar a 2000 metros, bajando la cota a mediodía a 1200-1400 metros. Ha habido tormentas de nieve granulada. Se han acumulado hasta el mediodía entre 5-20 centímetros de nieve reciente en el Aran, disminuyendo hacia el norte; en el resto han caído entre 10-30 centímetros. El viento sopla moderado del sur y sudoeste y se están formando placas de viento en orientaciones norte y este.

El peligro de aludes se mantendrá en NOTABLE (3) en todos los sectores. Se continuarán formando placas de viento en orientaciones norte y este, que podrían desprenderse de forma incluso espontánea en las umbrías; los aludes serán de dimensiones medias, localmente de grandes en la Ribagorçana-Vallfosca. Habrá aludes de nieve reciente húmeda en todas las orientaciones, en general de tamaño pequeño, localmente de dimensiones medias en la Ribagorçana-Vallfosca.

PREDICCIÓN METEOROLÓGICA PARA 24 H

Jueves, 16: cielo muy nuboso con algunos claros transitorios por la mañana. Caerán chubascos de corta duración que durante la tarde localmente irán acompañados de tormenta. Cota de nieve: 1400 metros. Temperaturas ligeramente más altas. Viento entre flojo y moderado de componente sur.

A las 12:00 h: isocero: 1900 m; Viento a 2000 m: 20 km/h SW; Viento a 3000 m: 21 km/h SW; Índice de frío a 2000 m: -6°C.

PREDICCIÓN METEOROLÓGICA PARA 48 H

Viernes, 17: cielo poco nuboso por la mañana. A partir de mediodía crecerán nubes que dejarán el cielo muy nublado y algunos chubascos dispersos. Cota de nieve: 1600 metros. Temperaturas más altas. Viento entre flojo y moderado de componente oeste.

TENDENCIA PARA LAS PRÓXIMAS 48 - 72 HORAS

De forma local continuará el incremento de nieve reciente y la formación de placas de viento. En los momentos de apertura de claros, serán probables aludes de nieve reciente húmeda.

Evolución del peligro: ESTACIONARIO.

El próximo boletín se emitirá el 16/04/2009.

Escala de Peligro de Aludes					
	1 DÉBIL	2 LIMITADO	3 NOTABLE	4 FUERTE	5 MUY FUERTE

BOLETÍN DE PELIGRO DE ALUDES PIRINEO OCCIDENTAL

FECHA: 16/04/2009

Hora: 14:00

(VÁLIDO FUERA PISTAS DE ESQUÍ Y ZONAS NO CONTROLADAS)

Válido Hasta: 17/04/2009

ESTIMACIÓN DEL PELIGRO DE ALUDES HASTA LAS 24:00 H DE 17/04/2009

Aran-Franja Nord Pallaresa	NOTABLE (3).
Ribagorçana-Vall Fosca	NOTABLE (3).
Pallaresa	NOTABLE (3).

DISTRIBUCIÓN DEL MANTO NIVOSO

En el Aran hay nieve por encima de 1300-1500 metros, esquiable por encima de 1500 metros en norte y 1800 metros en sur; en el resto de sectores hay nieve por encima de 1500-1600 metros, esquiable por encima de 1700 en norte y 2100 metros en orientación sur. A 2200 metros, los espesores en el Aran-Franja Nord de la Pallaresa, rondan los 180-250 centímetros. En el resto oscilan entre 90-200 centímetros a la misma cota.

ESTADO DEL MANTO NIVOSO. EVOLUCIÓN HASTA LAS 24:00 H DE 17/04/2009

Ayer cayeron entre 10-30 centímetros de nieve reciente, localmente hasta 45 centímetros en puntos de la Pallaresa, debido a que hubo tormentas. La cota de nieve bajó hasta 1200-1400 metros. Hay mucha nieve granulada y niveles de nieve ventada por encima de un manto rehelado. El viento ha soplado moderado del sur y oeste y se han formado placas de viento en orientaciones norte y este. En la mañana de hoy jueves vuelven a producirse chubascos con cota de nieve a 1400 metros.

El peligro de aludes se mantendrá en NOTABLE (3) en todos los sectores. Continuará acumulándose nieve reciente, incluso seca por encima de 2200-2400 metros; se pueden formar nuevas placas de viento en cualquier orientación, pero sobretodo en orientaciones norte. Estas placas se desprenderán al paso de una persona; los aludes serán de dimensiones medias, localmente de grandes dimensiones en la Ribagorçana-Vallfosca y en la Pallaresa. Habrá aludes de nieve reciente húmeda, sobretodo en la abertura de claros, que pueden ser de dimensiones medias.

PREDICCIÓN METEOROLÓGICA PARA 24 H

Viernes, 17: hasta media mañana el cielo estará medio nublado. A partir de entonces crecerán nubes que tenderán a dejar el cielo muy nublado. Se esperan chubascos de intensidad entre débil y moderada. Cota de nieve: 1500 metros. Las temperaturas se mantendrán estables. Viento entre flojo y moderado de componente oeste.

A las 12:00 h: isocero: 1800 m; Viento a 2000 m: 10 km/h W; Viento a 3000 m: 13 km/h W; Índice de frío a 2000 m: -4°C.

PREDICCIÓN METEOROLÓGICA PARA 48 H

Sábado, 18: cielo poco nublado hasta media mañana. A partir de entonces crecerán nubes que dejarán el cielo muy nublado y algunos chubascos de intensidad entre débil y moderada. Cota de nieve: 1600 metros. Temperaturas moderadamente más bajas. Viento entre flojo y moderado de componente norte.

TENDENCIA PARA LAS PRÓXIMAS 48 - 72 HORAS

De forma local continuará el incremento de nieve reciente y la formación de placas de viento. En los momentos de abertura de claros, serán probables aludes de nieve reciente húmeda.

Evolución del peligro: ESTACIONARIO.

El próximo boletín se emitirá el 17/04/2009.

Escala de Peligro de Aludes					
	1 DÉBIL	2 LIMITADO	3 NOTABLE	4 FUERTE	5 MUY FUERTE

BOLETÍN DE PELIGRO DE ALUDES PIRINEO OCCIDENTAL

FECHA: 17/04/2009
Hora: 14:00

(VÁLIDO FUERA PISTAS DE ESQUÍ Y ZONAS NO CONTROLADAS)

Válido Hasta: 18/04/2009

ESTIMACIÓN DEL PELIGRO DE ALUDES HASTA LAS 24:00 H DE 18/04/2009

Aran-Franja Nord Pallaresa	NOTABLE (3) por encima de 2000 metros. LIMITADO (2) por debajo.
Ribagorçana-Vall Fosca	NOTABLE (3).
Pallaresa	NOTABLE (3).

DISTRIBUCIÓN DEL MANTO NIVOSO

En el Aran hay nieve por encima de 1300 metros en orientaciones norte, esquiable por encima de 1400 metros; en vertientes orientadas al sur está presente por encima de 1900 metros, esquiable por encima de 2000 metros; en el resto de sectores hay nieve por encima de 1500-1600 metros, esquiable por encima de 1700 en norte y 2100 metros en orientación sur. A 2200 metros, los espesores en el Aran-Franja Nord de la Pallaresa, rondan los 170-250 centímetros. En el resto oscilan entre 90-210 centímetros a la misma cota.

ESTADO DEL MANTO NIVOSO. EVOLUCIÓN HASTA LAS 24:00 H DE 18/04/2009

Ayer se repitieron los chubascos, de nieve por encima de 1600 metros, entre 1-5 centímetros de nieve reciente en el Aran-Franja Nord de la Pallaresa y 5-10 centímetros en el resto. Hay un nivel superficial de nieve reciente de 20-40 centímetros con nieve granulada y nieve ventada intercalada. Por encima de 2400 metros la nieve reciente es seca. La mayor parte de las nevadas han caído sin mucho viento, pero en algunos momentos se han formado placas de viento en orientaciones norte y este. Las temperaturas bajas están formando capas débiles en la nieve caída en los últimos días. Se han observado pequeños aludes de placa en orientaciones por el paso de una persona. Por debajo de 2000-2200 metros la nieve es húmeda y se rehiela de noche formándose una delgada costra de hielo. El peligro de aludes se mantendrá en NOTABLE (3) en todos los sectores; en el Aran nada más por encima de 2000 metros, ya que es donde menos ha nevado, y LIMITADO (2) por debajo. Continuará acumulándose nieve reciente, incluso seca por encima de 2200-2400 metros; se pueden formar nuevas placas de viento en cualquier orientación en momentos de tormenta, pero sobretodo en orientaciones norte. Estas placas se desprenden al paso de una persona; los aludes serán de dimensiones medias, localmente de grandes dimensiones en la Ribagorçana-Vallfoscá y en la Pallaresa. Habrá aludes de nieve reciente, sobretodo con la abertura de claros, que pueden ser de dimensiones medias.

PREDICCIÓN METEOROLÓGICA PARA 24 H

Sábado, 18: hasta media mañana el cielo estará medio nublado. A partir de entonces crecerán nubes que tenderán a dejar el cielo muy nublado. Se esperan chubascos de intensidad entre débil y moderada. Cota de nieve: 1500 metros. Las temperaturas mínimas se mantendrán estables, las máximas bajarán. Viento flojo con rachas moderadas, girando de componente oeste a norte.

A las 12:00 h: isocero: 2200 m; Viento a 2000 m: 2 km/h S; Viento a 3000 m: 2 km/h NE; Índice de frío a 2000 m: 2°C.

PREDICCIÓN METEOROLÓGICA PARA 48 H




Domingo, 19: cielo poco nublado hasta media mañana. A partir de entonces crecerán nubes que dejarán el cielo muy nublado y algunos chubascos de intensidad entre débil y moderada. Cota de nieve: 1600 metros. Temperaturas sin cambios. Viento entre flojo y moderado de componente norte.

TENDENCIA PARA LAS PRÓXIMAS 48 - 72 HORAS

De forma local continuará el incremento de nieve reciente y la formación de placas de viento. En los momentos de abertura de claros, serán probables aludes de nieve reciente húmeda.

Evolución del peligro: ESTACIONARIO.

El próximo boletín se emitirá el 18/04/2009.

Escala de Peligro de Aludes					
	1 DÉBIL	2 LIMITADO	3 NOTABLE	4 FUERTE	5 MUY FUERTE

BOLETÍN DE PELIGRO DE ALUDES PIRINEO OCCIDENTAL

FECHA: 18/04/2009

Hora: 14:00

(VÁLIDO FUERA PISTAS DE ESQUÍ Y ZONAS NO CONTROLADAS)

Válido Hasta: 20/04/2009

ESTIMACIÓN DEL PELIGRO DE ALUDES HASTA LAS 24:00 H DE 20/04/2009

Aran-Franja Nord Pallaresa	NOTABLE (3) por encima de 2000 metros. LIMITADO (2) por debajo.
Ribagorçana-Vall Fosca	NOTABLE (3).
Pallaresa	NOTABLE (3).

DISTRIBUCIÓN DEL MANTO NIVOSO

En el Aran hay nieve por encima de 1300 metros en orientaciones norte, esquiable por encima de 1400 metros; en vertientes orientadas al sur está presente por encima de 1900 metros, esquiable por encima de 2000 metros; en el resto de sectores hay nieve por encima de 1500-1600 metros, esquiable por encima de 1700 en norte y 2100 metros en orientación sur. A 2200 metros, los espesores en el Aran-Franja Nord de la Pallaresa, rondan los 170-250 centímetros. En el resto oscilan entre 90-210 centímetros a la misma cota.

ESTADO DEL MANTO NIVOSO. EVOLUCIÓN HASTA LAS 24:00 H DE 20/04/2009

Ayer se repitieron nuevamente los chubascos, de nieve por encima de 1600 metros, entre 1-15 centímetros de nieve reciente. Hay un nivel superficial de nieve reciente de 20-50 centímetros con nieve granulada y nieve venteada intercalada. Por encima de 2400 metros la nieve reciente es seca. La mayor parte de las nevadas han caído sin mucho viento, pero en algunos momentos se han formado placas de viento en orientaciones norte y este y están tapadas bajo la nieve reciente. Las temperaturas bajas están formando capas débiles en la nieve caída en los últimos días. Se han observado pequeños aludes de placa en orientaciones norte por el paso de una persona. Por debajo de 2000-2200 metros la nieve es húmeda y se rehiela de noche formándose una delgada costra de hielo. El peligro de aludes se mantendrá en NOTABLE (3) en todos los sectores; en el Aran nada más por encima de 2000 metros, ya que es donde menos ha nevado, y LIMITADO (2) por debajo. Puntualmente, continuará acumulándose nieve reciente, incluso seca por encima de 2200-2400 metros; se pueden formar nuevas placas de viento en cualquier orientación en momentos de tormenta, pero sobretodo en orientaciones norte y este. Estas placas se desprenderán al paso de una persona; los aludes serán de tamaño mediano, localmente de grandes dimensiones en la Ribagorçana-Vallfosca y en la Pallaresa. Habrá aludes de nieve reciente, sobretodo con la apertura de claros, que pueden ser de tamaño mediano.

PREDICCIÓN METEOROLÓGICA PARA 24 H

Domingo, 19: poco nuboso hasta media mañana y entre medio y muy nuboso a partir de entonces por el crecimiento de nubes de evolución. Se esperan chubascos de intensidad entre débil y moderada, localmente con tormenta y nieve granulada. Cota de nieve: 1600 metros. Temperaturas sin cambios. Viento flojo por la mañana a norte moderado con rachas fuertes por la noche.

A las 12:00 h: isozero: 2100 m; Viento a 2000 m: 9 km/h N; Viento a 3000 m: 7 km/h N; Índice de frío a 2000 m: -1°C

PREDICCIÓN METEOROLÓGICA PARA 48 H

Lunes, 20: cubierto o muy nuboso con algunas precipitaciones débiles y dispersas, preferentemente en la vertiente norte. Cota de nieve: 1600 metros en el Aran y de los 1600 a los 1900 metros en el resto. Temperaturas en leve ascenso. Viento entre moderado y fuerte de componente norte.

TENDENCIA PARA LAS PRÓXIMAS 48 - 72 HORAS

De cara al lunes, el viento de componente norte formará placas de viento en orientaciones sur, que pueden ser abundantes y frágiles, sobre todo en le Ribagorçana-Vallfosca y en la Pallaresa.
Evolución del peligro: EN AUMENTO.

El próximo boletín se emitirá el 20/04/2009.

Escala de Peligro de Aludes					
	1 DÉBIL	2 LIMITADO	3 NOTABLE	4 FUERTE	5 MUY FUERTE

BOLETÍN DE PELIGRO DE ALUDES PIRINEO OCCIDENTAL

FECHA: 20/04/2009

Hora: 14:00

Válido Hasta: 21/04/2009

(VÁLIDO FUERA PISTAS DE ESQUÍ Y ZONAS NO CONTROLADAS)

ESTIMACIÓN DEL PELIGRO DE ALUDES HASTA LAS 24:00 H DE 21/04/2009

Aran-Franja Nord Pallaresa	NOTABLE (3) por encima de 2200 metros. LIMITADO (2) por debajo.
Ribagoçana-Vall Fosca	NOTABLE (3) en cotas altas en sur y este, LIMITADO (2) por debajo.
Pallaresa	NOTABLE (3) en cotas altas en sur y este, LIMITADO (2) por debajo.

DISTRIBUCIÓN DEL MANTO NIVOSO

En el Aran hay nieve por encima de 1300 metros en orientaciones norte, esquiable por encima de 1400 metros; en vertientes orientadas al sur está presente por encima de 1900 metros, esquiable por encima de 2000 metros; en el resto de sectores hay nieve por encima de 1500-1600 metros, esquiable por encima de 1700 en norte y 2100 metros en orientación sur. A 2200 metros, los espesores en el Aran-Franja Nord de la Pallaresa, rondan los 170-250 centímetros. En el resto oscilan entre 90-210 centímetros a la misma cota.

ESTADO DEL MANTO NIVOSO. EVOLUCIÓN HASTA LAS 24:00 H DE 21/04/2009

Desde viernes pasado han continuado produciéndose chubascos, de nieve por encima de 1600 metros, entre 1-15 centímetros de nieve reciente. Hay un nivel superficial de nieve reciente de 20-50 centímetros con nieve granulada y la nieve ventada intercalada. La mayor parte de las nevadas han caído sin mucho viento. Por debajo de 2000-2200 metros la nieve es más húmeda y se hiela de noche formándose una estrecha costra de rehielo. Hoy el peligro es LIMITADO (2) en todos los sectores pero con el viento del noroeste previsto, especialmente en la vertiente sur, acompañado de precipitaciones en el Aran y con chubascos en el resto, se formarán en cotas altas placas de viento inestables encima de la nieve granulada y el peligro aumentará.

Concretamente, en la Ribagoçana-Vall Fosca y en la Pallaresa, el peligro de aludes es NOTABLE (3) por encima de 2400 metros por el desencadenamiento de placas de dimensiones medias por sobrecarga débil en orientaciones sur, este y en norte protegidas. En el resto de orientaciones el manto se muestra más estabilizado y el peligro será LIMITADO (2).

En el Aran-Franja Nord de la Pallaresa el peligro será NOTABLE (3) por encima de 2200 metros ya que con las precipitaciones previstas serán posibles caídas espontáneas de aludes de nieve reciente y de placa de dimensiones medias en cotas altas por sobrecarga débil. Estas placas se encontrarán sobretodo en sur, este y norte protegidas. Con el aumento de temperaturas de mañana también serán posibles caídas espontáneas de aludes de fusión. En general de tamaño pequeño.

PREDICCIÓN METEOROLÓGICA PARA 24 H

Martes, 21: muy nublado en la vertiente norte, con algunos claros al mediodía. Se esperan precipitaciones débiles o moderadas, principalmente de madrugada. Cota de nieve: 1700 metros. En el resto: despejado hasta mediodía, a partir de entonces crecimiento de nubes de evolución que dejen algún chubasco por la tarde, de intensidad entre débil y moderada. Cota de nieve: 1800 metros. Temperaturas subiendo ligeramente. Viento fuerte con rachas muy fuertes de componente norte.

A las 12:00 h: isozero: 2200 m; Viento a 2000 m: 40 km/h N; Viento a 3000 m: 45 km/h N; Índice de frío a 2000 m: -6°C






PREDICCIÓN METEOROLÓGICA PARA 48 H

Miércoles, 22: de muy nublado y con alguna precipitación de madrugada a poco nublado a partir de media mañana en la vertiente norte, en el resto despejado. A partir de mediodía se formarán nubes de evolución en todo el sector que dejarán algún chubasco local, entre débil y moderado. Cota de nieve: 1900 metros. Temperaturas en leve ascenso. Viento entre moderado y fuerte de componente norte.

TENDENCIA PARA LAS PRÓXIMAS 48 - 72 HORAS

Continuarán formándose placas de viento.
Evolución del peligro: ESTACIONARIO.

El próximo boletín se emitirá el 21/04/2009.

Escala de Peligro de Aludes					
	1 DÉBIL	2 LIMITADO	3 NOTABLE	4 FUERTE	5 MUY FUERTE

BOLETÍN DE PELIGRO DE ALUDES PIRINEO OCCIDENTAL

FECHA: 21/04/2009

Hora: 14:00

Válido Hasta: 21/04/2009

(VÁLIDO FUERA PISTAS DE ESQUÍ Y ZONAS NO CONTROLADAS)

ESTIMACIÓN DEL PELIGRO DE ALUDES HASTA LAS 24:00 H DE 21/04/2009

Aran-Franja Nord Pallaresa	FUERTE (4).
Ribagorçana-Vall Fosca	NOTABLE (3) en cotas altas en sur y este, LIMITADO (2) por debajo.
Pallaresa	NOTABLE (3) en cotas altas en sur y este, LIMITADO (2) por debajo.

DISTRIBUCIÓN DEL MANTO NIVOSO

Ayer comenzó a nevar en el Aran, llegando incluso a la cota entre 1000-1200. Actualmente está nevando a partir de los 1700-1800 metros. En el Aran hay nieve por encima de 1200-1300 metros pero no se presenta esquiable hasta los 1400 metros en umbrías o 1700-1800 metros en las solanas. En el resto de sectores hay nieve por encima de 1500-1600 metros, esquiable por encima de 1700 en norte y 2100 metros en orientación sur. A 2200 metros, los espesores en el Aran-Franja Nord de la Pallaresa, rondan los 200-285 centímetros. En el resto oscilan entre 90-210 centímetros a la misma cota.

ESTADO DEL MANTO NIVOSO. EVOLUCIÓN HASTA LAS 24:00 H DE 21/04/2009

Ayer por la tarde comenzó a nevar en el Aran-Franja Nord de la Pallaresa, acumulándose, hasta hoy por la mañana, unos 40 centímetros de nieve nueva. La nieve reciente acumulada, sobretodo en el Aran-Franja Nord de la Pallaresa, se ha depositado por encima de un nivel de débil cohesión correspondiente a las nevadas débiles del fin de semana. El viento norte y noroeste ha formado placas inestables, especialmente gruesas en el Aran-Franja Nord de la Pallaresa. En este sector, el peligro es FUERTE (4) ya que son probables caídas espontáneas de aludes de placa de dimensiones medias, localmente grandes en orientaciones sur, este y norte protegidas. También son probables caídas espontáneas de aludes de nieve reciente húmeda de dimensiones medias en los sectores donde el viento no ha transportado la nieve. Con el aumento de temperaturas de mañana continuarán produciéndose caídas espontáneas, especialmente de aludes de nieve húmeda.

En la Ribagorçana-Vall Fosca y en la Pallaresa, el peligro de aludes es NOTABLE (3) por encima de 2400 metros por el desencadenamiento de placas de dimensiones medias por sobrecarga débil en orientaciones sur, este y norte protegidas. En el resto de orientaciones el manto se muestra estabilizado y el peligro es LIMITADO (2).

PREDICCIÓN METEOROLÓGICA PARA 24 H

Miércoles, 22: muy nublado en la vertiente norte hasta mediodía, con tendencia a esclarecer a partir de entonces. En el resto despejado, con nubes de evolución por la tarde. Hasta media mañana son probables precipitaciones débiles en el vertiente norte. Cota de nieve: 1500 metros. Temperaturas subiendo ligeramente. Viento de componente norte de moderado o fuerte a entre flojo y moderado, de N a NE.

A las 12:00 h: isozero: 2500 m; Viento a 2000 m: 27 km/h NE; Viento a 3000 m: 27 km/h NE; Índice de frío a 2000 m: -2°C





PREDICCIÓN METEOROLÓGICA PARA 48 H

Jueves, 23: despejado o poco nublado en general, con restos de nubes de madrugada en la vertiente norte y con nubes de evolución por la tarde en toda la zona. No se esperan precipitaciones. Temperaturas en ligero ascenso. Viento entre flojo y moderado de componente norte.

TENDENCIA PARA LAS PRÓXIMAS 48 - 72 HORAS

La nieve reciente se irá asentando progresivamente.
Evolución del peligro: ESTACIONARIO O EN LIGERO DESCENSO.

El próximo boletín se emitirá el 22/04/2009.

Escala de Peligro de Aludes					
	1 DÉBIL	2 LIMITADO	3 NOTABLE	4 FUERTE	5 MUY FUERTE

BOLETÍN DE PELIGRO DE ALUDES PIRINEO OCCIDENTAL

FECHA: 22/04/2009

Hora: 14:00

Válido Hasta: 23/04/2009

(VÁLIDO FUERA PISTAS DE ESQUÍ Y ZONAS NO CONTROLADAS)

ESTIMACIÓN DEL PELIGRO DE ALUDES HASTA LAS 24:00 H DE 23/04/2009

Aran-Franja Nord Pallaresa	NOTABLE (3).
Ribagorçana-Vall Fosca	LIMITADO (2)
Pallaresa	LIMITADO (2)

DISTRIBUCIÓN DEL MANTO NIVOSO

En el Aran hay nieve por encima de 1300 metros pero no se presenta esquiable hasta los 1400 metros en umbrías o 1700-1800 metros en las solanas. En el resto de sectores hay nieve por encima de 1500-1600 metros, esquiable por encima de 1700 en norte y 2100 metros en orientación sur. A 2200 metros, los espesores en el Aran-Franja Nord de la Pallaresa, rondan los 210-285 centímetros. En el resto oscilan entre 90-210 centímetros a la misma cota.

ESTADO DEL MANTO NIVOSO. EVOLUCIÓN HASTA LAS 24:00 H DE 23/04/2009

Ayer continuó nevando en el Aran-Franja Nord de la Pallaresa, acumulándose, hasta hoy de madrugada unos 20 centímetros más de nieve reciente húmeda a 2200 metros. En todo el episodio se han acumulado unos 60 centímetros, más seca en la base y más húmeda en superficie. Se mantienen placas de viento en cotas altas, especialmente en el Aran-Franja Nord de la Pallaresa, donde se ha notado más el efecto del viento. Se han dado caídas espontáneas de aludes de nieve reciente húmeda en general por debajo de los 2000 metros. Con el ambiente húmedo previsto para hoy por debajo de los 2400 metros, se prevé que continúe la caída espontánea de aludes de nieve reciente que serán en general de dimensiones medias y que pueden ser incluso de fondo. En cotas altas son probables desencadenamientos de aludes de placa por sobrecarga débil en general de dimensiones medias en sur y este pero que pueden ser localmente grandes en vertientes norte protegidas. Por estos motivos el peligro de aludes en el Aran-Franja Nord de la Pallaresa es NOTABLE (3).

En la Ribagorçana-Vall Fosca y en la Pallaresa el peligro es LIMITADO (2) ya que las placas existentes en cotas altas, bajo collados y cordales son susceptibles de desprenderse por sobrecarga débil. Estas placas serán en general de tamaño pequeño, localmente de dimensiones medias. También es probable la caída espontánea de aludes de nieve húmeda a partir de los claros y ascenso de temperaturas previstos. Estos aludes serán de tamaño pequeño, localmente de dimensiones medias y en lugares no afectados por el viento.

PREDICCIÓN METEOROLÓGICA PARA 24 H

Jueves, 23: despejado por la mañana, aunque de madrugada aún habrá intervalos de nubes bajas en el Aran. Por la tarde crecerán nubes de evolución diurna que dejarán el cielo medio nuboso. Sin precipitaciones. Temperaturas en ascenso entre ligero y moderado, aunque las mínimas bajarán en los valles. Viento del norte de moderado a flojo.

A las 12:00 h: isozero: 3200 m; Viento a 2000 m: 13 km/h N; Viento a 3000 m: 23 km/h N; Índice de frío a 2000 m: 8°C.

PREDICCIÓN METEOROLÓGICA PARA 48 H

Viernes, 24: despejado o poco nuboso, aunque por la tarde llegaran algunas nubes altas y podrá crecer alguna nube de evolución diurna. Sin precipitaciones. Temperaturas en ascenso moderado. Viento flojo de componente oeste, que al anochecer girará a suroeste moderado.

TENDENCIA PARA LAS PRÓXIMAS 48 - 72 HORAS

Las placas se irán asentando progresivamente.

Evolución del peligro: EN LIGERO DESCENSO en el Aran-Franja-Nord de la Pallaresa, ESTACIONARIO en el resto.

El próximo boletín se emitirá el 23/04/2009.

Escala de Peligro de Aludes					
	1 DÉBIL	2 LIMITADO	3 NOTABLE	4 FUERTE	5 MUY FUERTE

BOLETÍN DE PELIGRO DE ALUDES PIRINEO OCCIDENTAL

FECHA: 23/04/2009

Hora: 14:00

(VÁLIDO FUERA PISTAS DE ESQUÍ Y ZONAS NO CONTROLADAS)

Válido Hasta: 23/04/2009

ESTIMACIÓN DEL PELIGRO DE ALUDES HASTA LAS 24:00 H DE 23/04/2009

Aran-Franja Nord Pallaresa	FUERTE (4).
Ribagorçana-Vall Fosca	NOTABLE (3).
Pallaresa	NOTABLE (3).

DISTRIBUCIÓN DEL MANTO NIVOSO

En el Aran hay nieve por encima de 1300 metros en norte y de 1600 metros en sur. Aún así, el manto no se presenta esquiable hasta los 1400 metros en umbrías o 1800 metros en las solanas. En el resto de sectores hay nieve por encima de 1600 metros, esquiable por encima de 1800 en norte y 2100 metros en orientación sur. A 2200 metros, los espesores en el Aran-Franja Nord de la Pallaresa, rondan los 200-280 centímetros. En el resto oscilan entre 80-200 centímetros a la misma cota.

ESTADO DEL MANTO NIVOSO. EVOLUCIÓN HASTA LAS 24:00 H DE 23/04/2009

Durante el día de ayer las temperaturas subieron e incluso han sido positivas de madrugada a 2200 metros. La nieve se ha humedecido incluso en cotas altas. Desde el martes pasado se han dado caídas espontáneas de aludes de nieve húmeda, especialmente en el Aran, y se espera que continúe con el ambiente cálido previsto, especialmente, también en el Aran-Franja Nord de la Pallaresa. En este sector el peligro es FUERTE (4) ya que son muy probables caídas espontáneas de aludes de fusión y de placa húmeda que pueden alcanzar grandes dimensiones en vertientes sur y norte. En el resto de orientaciones serán de medianas dimensiones. En la Ribagorçana-Vall Fosca y en la Pallaresa el peligro es NOTABLE (3) ya que es probable la caída espontánea de aludes de fusión y de placa húmeda de medianas dimensiones.

PREDICCIÓN METEOROLÓGICA PARA 24 H

Viernes, 24: poco nublado por nubes altas por la mañana. Por la tarde crecerán nubes de evolución diurna que dejarán el cielo medio nuboso. Al final del día aumento de la nubosidad, quedando muy nuboso. Sin precipitaciones. Temperaturas mínimas ligeramente superiores, máximas en descenso ligero. Viento de NO a SO, entre flojo y moderado.

A las 12:00 h: isocero: 3200 m; Viento a 2000 m: 17 km/h SW; Viento a 3000 m: 19 km/h W; Índice de frío a 2000 m: 7°C

PREDICCIÓN METEOROLÓGICA PARA 48 H

Sábado, 25: medio nuboso hasta mediodía. Por la tarde crecerán nubarrones que dejarán el cielo muy nublado o localmente cubierto. A partir de mediodía se esperan chubascos moderados con tormenta. Cota de nieve entre 2000.

TENDENCIA PARA LAS PRÓXIMAS 48 - 72 HORAS

Continuarà la caiguda espontània d'allaus.
Evolució del perill: ESTACIONARI.

El próximo boletín se emitirá el 24/04/2009.

Escala de Peligro de Aludes					
	1 DÉBIL	2 LIMITADO	3 NOTABLE	4 FUERTE	5 MUY FUERTE

**BOLETÍN DE PELIGRO DE ALUDES
PIRINEO OCCIDENTAL**

FECHA: 25/04/2009

Hora: 14:00

(VÁLIDO FUERA PISTAS DE ESQUÍ Y ZONAS NO CONTROLADAS)

Válido Hasta: 27/04/2009

ESTIMACIÓN DEL PELIGRO DE ALUDES HASTA LAS 24:00 H DE 27/04/2009

Aran-Franja Nord Pallaresa	LIMITADO (2) aumentando a NOTABLE (3).
Ribagorçana-Vall Fosca	LIMITADO (2) aumentando a NOTABLE (3).
Pallaresa	LIMITADO (2) aumentando a NOTABLE (3).

DISTRIBUCIÓN DEL MANTO NIVOSO

Ayer la fusión de la nieve fue a razón de 10-15 centímetros diarios. En el Aran hay nieve esquiable por encima de 1500 metros en norte y de 1900 metros en sur. En el resto de sectores hay nieve por encima de 1700 metros, esquiable por encima de 1900 en norte y 2200 metros en orientación sur. Con las altas temperaturas, los espesores de nieve se han ido reduciendo. A 2200 metros, los espesores en el Aran-Franja Nord de la Pallaresa, rondan los 170-260 centímetros. En el resto oscilan entre 70-180 centímetros en la misma cota.

ESTADO DEL MANTO NIVOSO. EVOLUCIÓN HASTA LAS 24:00 H DE 27/04/2009

La actividad de aludes de días atrás ha disminuido bastante. La mañana del sábado ya ha rehelado débilmente por encima de 2300 metros. El manto nivoso se volverá a humedecer por debajo de 2200 metros debido a las nubes bajas y a las lluvias previstas. A partir de mediodía de hoy sábado, podrán caer aludes de fusión, localmente de tamaño mediano y de fondo por debajo de 2200 metros. La nieve reciente prevista formará en cotas altas placas de viento extensas, susceptibles de desprenderse al paso de una persona y que se localizarán en laderas norte, este y sur. En todos los sectores el peligro es LIMITADO (2) aumentando a NOTABLE (3) a medida que la nieve se humedezca en cotas medias y se incremente la nieve reciente y la formación de placas de viento por encima de 2200 metros en orientaciones norte, este y sur.

PREDICCIÓN METEOROLÓGICA PARA 24 H

Domingo, 26: Cielo muy nuboso, con el crecimiento de nubes de desarrollo que localmente dejarán el cielo cubierto. Se esperan precipitaciones estensas, localmente muy abundantes, sobretudo en las vertientes orientadas al sur. Cota de nieve: 2100 por la mañana, 1600 al mediodía y 1100 por la noche; en la cara norte: de 1800 por la mañana a 1000 al final del día. Temperaturas en descenso acusado. Viento de componente sur entre flojo y moderado hasta el mediodía y componente norte el resto del día.

A las 12:00 h: isocero: 1800 m; Viento a 2000 m: 17 km/h N; Viento a 3000 m: 9 km/h SE; Índice de frío a 2000 m: -6°C

PREDICCIÓN METEOROLÓGICA PARA 48 H

Lunes, 27: Disminuirán las nubes y el cielo quedará poco nuboso. Por la tarde la nubosidad volverá a aumentar. Se esperan precipitaciones débiles y dispersas a partir de media tarde. La cota de nieve rondará los 1600 metros. Temperaturas ligeramente más altas. Viento de componente oeste, moderado, con algunas rachas fuertes en cotas altas.

TENDENCIA PARA LAS PRÓXIMAS 48 - 72 HORAS

Habrà aludes de nieve reciente húmeda y las placas de viento se mantendrán frágiles en cotas altas
Evolución del peligro: ESTACIONARIO O EN LIGERO AUMENTO.

El próximo boletín se emitirá el 27/04/2009.

Escala de Peligro de Aludes					
	1 DÉBIL	2 LIMITADO	3 NOTABLE	4 FUERTE	5 MUY FUERTE

BOLETÍN DE PELIGRO DE ALUDES PIRINEO OCCIDENTAL

FECHA: 27/04/2009

Hora: 14:00

(VÁLIDO FUERA PISTAS DE ESQUÍ Y ZONAS NO CONTROLADAS)

Válido Hasta: 28/04/2009

ESTIMACIÓN DEL PELIGRO DE ALUDES HASTA LAS 24:00 H DE 28/04/2009

Aran-Franja Nord Pallaresa	LIMITADO (2) aumentando a NOTABLE (3).
Ribagorçana-Vall Fosca	NOTABLE (3) por encima de 2200 metros y LIMITADO (2) por debajo.
Pallaresa	NOTABLE (3) por encima de 2200 metros y LIMITADO (2) por debajo.

DISTRIBUCIÓN DEL MANTO NIVOSO

En el Aran hay nieve desde 1200 metros pero no es esquiable hasta 1400 metros en norte y de 1600 metros en sur. En el resto de sectores hay nieve por encima de 1300 metros, esquiable por encima de 1500 en norte y 1800 metros en orientación sur. Con las altas temperaturas, los espesores de nieve se han ido reduciendo. A 2200 metros, los espesores en el Aran-Franja Nord de la Pallaresa, rondan los 170-280 centímetros. En el resto oscilan entre 70-210 centímetros en la misma cota.

ESTADO DEL MANTO NIVOSO. EVOLUCIÓN HASTA LAS 24:00 H DE 28/04/2009

Con las precipitaciones de este fin de semana se han acumulado entre 15 y 30 centímetros en el Aran y entre 25 y 40 centímetros en el resto de sectores. En el Aran la nieve se ha acumulado con poco viento, siendo pequeña la formación de placas de y localizada en cotas. Con el enfriamiento de la nieve se pueden formar niveles débiles donde se acumulará la precipitación prevista para hoy por la tarde y mañana. En el resto de sectores las precipitaciones fueron acompañadas de viento del sur, que giró a norte, formando placas de viento en las orientaciones norte, este y sur.

En el Aran-Franja Nord de la Pallaresa el peligro es LIMITADO (2) por la posibilidad de aludes de nieve reciente húmeda, pequeños y espontáneos, por insolación. Con las precipitaciones previstas aumentará a NOTABLE (3), ya que serán probables aludes de nieve reciente, medianos y espontáneos. En el resto de sectores el peligro es NOTABLE (3) ya que serán probables aludes de placa a partir de 2200 metros y en las orientaciones norte, este y sur, por sobrecarga débil y en general de dimensiones medias. Por debajo de 2200 metros y en el resto de orientaciones el peligro es LIMITADO (2) por la probabilidad de aludes de nieve reciente, espontáneos y de dimensiones medias.

PREDICCIÓN METEOROLÓGICA PARA 24 H

Martes, 28: Cielo muy nuboso en la vertiente norte. Muy nuboso en el resto hasta el inicio de la mañana y también por la tarde por nubes de desarrollo vertical; el resto del día estará poco nuboso. Precipitaciones débiles de madrugada, sobretodo en la vertiente norte, y localmente moderadas a partir de mediodía. Localmente irán acompañadas de tormenta durante la tarde. Cota de nieve: 1200 metros de madrugada y 1600 el resto del día. Temperaturas estables. Viento de componente oeste moderado o fuerte, con rachas muy fuertes en las cumbres.

A las 12:00 h: isozero: 1700 m; Viento a 2000 m: 32 km/h W; Viento a 3000 m: 39 km/h W; Índice de frialdad a 2000 m: -9°C.

PREDICCIÓN METEOROLÓGICA PARA 48 H

Miércoles, 29: Cielo medio nuboso hasta media mañana, con nubes más compactas en la vertiente norte, y localmente muy nuboso por la tarde por nubes de desarrollo vertical. El resto de la mañana estará poco nublado. Por la tarde caerán algunos chubascos locales, de intensidad débil y puntualmente moderada. La cota de nieve se situará entorno los 1600 metros. Temperaturas mínimas estables y máximas en leve ascenso. Viento de componente oeste moderado o fuerte, con rachas muy fuertes en las cumbres; a lo largo de la tarde aflojará.

TENDENCIA PARA LAS PRÓXIMAS 48 - 72 HORAS

Habrà aludes de nieve reciente húmeda y las placas de viento se mantendrán frágiles en cotas altas
Evolución del peligro: ESTACIONARIO.

El próximo boletín se emitirá el 28/04/2009.

Escala de Peligro de Aludes					
	1 DÉBIL	2 LIMITADO	3 NOTABLE	4 FUERTE	5 MUY FUERTE

BOLETÍN DE PELIGRO DE ALUDES PIRINEO OCCIDENTAL

FECHA: 28/04/2009

Hora: 14:00

Válido Hasta: 29/04/2009

(VÁLIDO FUERA PISTAS DE ESQUÍ Y ZONAS NO CONTROLADAS)

ESTIMACIÓN DEL PELIGRO DE ALUDES HASTA LAS 24:00 H DE 29/04/2009

Aran-Franja Nord Pallaresa	LIMITADO (2).
Ribagorçana-Vall Fosca	NOTABLE (3) por encima de 2200 metros y LIMITADO (2) por debajo.
Pallaresa	NOTABLE (3) por encima de 2200 metros y LIMITADO (2) por debajo.

DISTRIBUCIÓN DEL MANTO NIVOSO

En el Aran hay nieve desde 1200 metros pero no es esquiable hasta 1400 metros en norte y de 1600 metros en sur. En el resto de sectores hay nieve por encima de 1700 metros, esquiable por encima de 1800 en norte y 2200 metros en orientación sur. A 2200 metros, los espesores en el Aran-Franja Nord de la Pallaresa, rondan los 170-280 centímetros. En el resto oscilan entre 70-210 centímetros en la misma cota.

ESTADO DEL MANTO NIVOSO. EVOLUCIÓN HASTA LAS 24:00 H DE 29/04/2009

En el Aran las costras internas viejas son blandas, haciendo que el manto sea muy blando en general. Se mantienen las pequeñas placas de viento en cotas altas. En el resto de sectores la nieve reciente está formada por niveles de nieve granular, inestables. Se mantienen las placas de viento en las orientaciones norte, este y sur. En las horas de más insolación el manto se humedece y es más inestable.

En el Aran-Franja Nord de la Pallaresa el peligro es LIMITADO (2) ya que son posibles aludes de nieve reciente húmeda, espontáneos, pequeños, localmente medianos y en cualquier orientación, sobretudo en las horas de más insolación. En el resto de sectores el peligro es NOTABLE (3) ya que serán posibles aludes de placa a partir de 2200 metros y en las orientaciones norte, este y sur, por sobrecarga débil y en general de dimensiones medias. Por debajo de 2200 metros el peligro es LIMITADO (2) ya que son probables aludes de nieve reciente húmeda, espontáneos, en cualquier orientación y de dimensiones medias, sobretudo en las horas de más insolación.

PREDICCIÓN METEOROLÓGICA PARA 24 H

Miércoles, 29: Cielo muy nuboso en la vertiente norte hasta mediodía y entre medio y muy nuboso a partir de entonces. En el resto estará medio nuboso de madrugada, y también a partir de mediodía debido a la formación de algunas nubes de evolución; el resto del día estará poco nuboso. No se esperan precipitaciones. Temperaturas mínimas ligeramente más bajas. Máximas en aumento moderado. Viento del noroeste moderado con rachas fuertes o muy fuertes en las cumbres.

A las 12:00 h: isocero: 2100 m; Viento a 2000 m: 23 km/h NW; Viento a 3000 m: 41 km/h NW; Índice de frío a 2000 m: -5°C .






PREDICCIÓN METEOROLÓGICA PARA 48 H

Jueves, 30: Cielo medio nuboso hasta mediodía, sobretudo por nubes altas por la mañana. A partir de mediodía llegarán numerosas nubes altas y medianas, con nubes de desarrollo vertical, que dejarán el cielo muy nuboso o cubierto por el resto del día. A partir de mediodía se esperan chubascos de intensidad entre débil y moderada, localmente con tormenta. Cota de nieve: 2100 a los 1700 metros al final del día. Temperaturas mínimas y máximas en aumento moderado. Viento del oeste y el noroeste, moderado con rachas fuertes a las cumbres, dónde también habrá algunas rachas muy fuertes hasta media mañana.

TENDENCIA PARA LAS PRÓXIMAS 48 - 72 HORAS

Con las precipitaciones previstas se mantendrá el desencadenamiento de aludes de nieve reciente húmeda y de placas de viento. Evolución del peligro: ESTACIONARIO.

El próximo boletín se emitirá el 29/04/2009.

Escala de Peligro de Aludes					
	1 DÉBIL	2 LIMITADO	3 NOTABLE	4 FUERTE	5 MUY FUERTE

BOLETÍN DE PELIGRO DE ALUDES PIRINEO OCCIDENTAL

FECHA: 29/04/2009

Hora: 14:00

Válido Hasta: 30/04/2009

(VÁLIDO FUERA PISTAS DE ESQUÍ Y ZONAS NO CONTROLADAS)

ESTIMACIÓN DEL PELIGRO DE ALUDES HASTA LAS 24:00 H DE 30/04/2009

Aran-Franja Nord Pallaresa	NOTABLE (3) al mediodía LIMITADO (2) en el resto.
Ribagorçana-Vall Fosca	NOTABLE (3) por encima de 2200 metros y LIMITADO (2) por debajo.
Pallaresa	NOTABLE (3) por encima de 2200 metros y LIMITADO (2) por debajo.

DISTRIBUCIÓN DEL MANTO NIVOSO

En el Aran hay nieve desde 1400 metros pero no es esquiable hasta 1600 metros en norte y de 2100 metros en sur. En el resto de sectores hay nieve por encima de 1700 metros, esquiable por encima de 1800 en norte y 2200 metros en orientación sur. A 2200 metros, los espesores en el Aran-Franja Nord de la Pallaresa, rondan los 170-280 centímetros. En el resto oscilan entre 70-210 centímetros en la misma cota.

ESTADO DEL MANTO NIVOSO. EVOLUCIÓN HASTA LAS 24:00 H DE 30/04/2009

En todos los sectores el manto se está humedeciendo. Por debajo de los 2200 metros la nieve se rehiela de noche y se humedece mucho de día. En cotas medias continua habiendo nieve reciente que se humedece. En cotas altas se localizan placas de viento bajo collados y cordales.

En el Aran-Franja Nord de la Pallaresa el peligro es NOTABLE (3) a las horas de máxima insolación ya que son posibles aludes de fusión espontáneos y de fondo, generalmente de dimensiones medias, en cualquier orientación, también son muy probables aludes de nieve reciente húmeda de las nevadas de los últimos días. Durante el resto del día el peligro es LIMITADO (2). En el resto de sectores el peligro es NOTABLE (3), ya que por encima de 2200 metros, son muy probables aludes de nieve reciente húmeda medianos, espontáneos, en cualquier orientación. También son probables aludes de placa bajo collados y cordales, en las orientaciones norte, este y sur, localmente por sobrecarga débil y de tamaño pequeño, localmente de dimensiones medias. Por debajo de 2200 metros el peligro es LIMITADO (2) ya que son probables aludes de fusión, espontáneos, en cualquier orientación y de tamaño pequeño, sobretodo en las horas de más insolación.

PREDICCIÓN METEOROLÓGICA PARA 24 H

Jueves, 30: habrá intervalos de nubes altas que dejarán el cielo poco nuboso durante la madrugada; por la mañana quedará medio y localmente muy nuboso, también por nubes medias. A partir de mediodía se desarrollaran nubes y la nubosidad irá en aumento; el cielo quedará muy nuboso. Desde entonces se esperan chubascos, a menudo acompañados de tormenta y localmente no se descarta que con granizo. Cota de nieve: 2100 a los 1500 al final del día. Temperaturas mínimas moderadamente más altas, ligeramente en la vertiente norte. Máximas en leve ascenso. Viento del oeste y el noroeste entre flojo y moderado, más reforzado en las cumbres.

A las 12:00 h: isocero: 2400 m; Viento a 2000 m: 19 km/h W; Viento a 3000 m: 22 km/h W; Índice de frío a 2000 m: 1°C.

PREDICCIÓN METEOROLÓGICA PARA 48 H

Viernes, 01: Cielo muy nuboso o cubierto de madrugada. A lo largo de la mañana las nubes disminuirán y quedará despejado o poco nuoso. En la vertiente norte, estará muy nuboso hasta mediodía. A partir de mediodía se formarán algunas nubes de evolución diurna en general. Durante la madrugada se esperan algunos chubascos, de intensidad débil o moderada, que persistirán de forma débil e intermitente en la vertiente norte hasta mediodía. Cota de nieve: 1500 a los 1800 metros. Temperaturas mínimas y máximas más bajas, moderadamente las mínimas y ligeramente las máximas. Viento de componente norte moderado con rachas fuertes.

TENDENCIA PARA LAS PRÓXIMAS 48 - 72 HORAS

Con las precipitaciones previstas se mantendrá el desencadenamiento de aludes de nieve reciente húmeda y de placas de viento. Evolución del peligro: ESTACIONARIO.

El próximo boletín se emitirá el 30/04/2009.

Escala de Peligro de Aludes					
	1 DÉBIL	2 LIMITADO	3 NOTABLE	4 FUERTE	5 MUY FUERTE

BOLETÍN DE PELIGRO DE ALUDES PIRINEO OCCIDENTAL

FECHA: 30/04/2009

Hora: 14:00

(VÁLIDO FUERA PISTAS DE ESQUÍ Y ZONAS NO CONTROLADAS)

Válido Hasta: 02/05/2009

ESTIMACIÓN DEL PELIGRO DE ALUDES HASTA LAS 24:00 H DE 02/05/2009

Aran-Franja Nord Pallaresa	NOTABLE (3).
Ribagorçana-Vall Fosca	NOTABLE (3).
Pallaresa	NOTABLE (3).

DISTRIBUCIÓN DEL MANTO NIVOSO

En el Aran hay nieve desde 1500 metros en norte y 2000 metros en sur, esquiable por encima de 1600 en norte y 2100 metros en sur. En el resto de sectores hay nieve por encima de 1700 metros, esquiable por encima de 1800 metros en norte y 2200 metros en sur. A 2200 metros, los espesores en el Aran-Franja Nord de la Pallaresa, rondan los 170-270 centímetros. En el resto oscilan entre 70-200 centímetros en la misma cota.

ESTADO DEL MANTO NIVOSO. EVOLUCIÓN HASTA LAS 24:00 H DE 02/05/2009

En el mediodía de hoy, jueves, la nieve se encuentra muy húmeda y las costras de rehielo nocturno ya son blandas y se hunden. Con las precipitaciones previstas para esta tarde, con cota de nieve a 2200 metros aproximadamente, y mañana, con cota a 1800 metros, se humedecerá mucho la nieve. En cotas altas donde la nieve será más seca, el viento de componente oeste, que girará a sur, formará placas de viento en las orientaciones este y sur. De cara a mañana, viernes, en la tarde y sábado por la mañana, con la insolación prevista, la nieve se humedecerá y será más inestable.

El peligro es NOTABLE (3) en todos los sectores. Hoy son probables aludes de nieve húmeda pequeños y espontáneos hasta que empiecen las precipitaciones, a partir de entonces, por debajo de 2200 metros, serán muy probables aludes de nieve reciente, generalmente de dimensiones medias y espontáneos, también serán posibles aludes de placa de viento pequeños y por sobrecarga débil, bajo collados y cordales en las orientaciones este y sur. De cara a mañana, viernes, por la tarde y sábado, con la insolación, serán muy probables aludes de nieve reciente húmeda, medianos, en cualquier orientación, pero principalmente en las solanas.

PREDICCIÓN METEOROLÓGICA PARA 24 H

Viernes, 01: cielo cubierto o muy nuboso en la vertiente norte, con precipitaciones entre débiles y moderadas hasta media mañana y débiles e intermitentes a partir de entonces. En el resto estará cubierto o muy nuboso de madrugada, con tendencia a quedar poco nuboso por la mañana. A partir de mediodía crecerán nubes que dejaran algunos chubascos por la tarde. Cota de nieve: 1600 al vertiente norte y 1800 en el resto, a los 2000 metros en el centro del día. Temperaturas mínimas y máximas más bajas, moderadamente las mínimas y ligeramente las máximas. Viento del norte y nordeste moderado con rachas fuertes.

A las 12:00 h: isozero: 2200 m; Viento a 2000 m: 33 km/h N; Viento a 3000 m: 27 km/h NE; Índice de frialdad a 2000 m: -7°C.

PREDICCIÓN METEOROLÓGICA PARA 48 H

Sábado, 02: Cielo despejado o poco nuboso hasta mediodía y poco nuboso y localmente medio por algunas nubes de evolución diurna. En la vertiente norte, pero, estará medio nuboso hasta a media mañana. No se esperan precipitaciones. Temperaturas mínimas y máximas moderadamente más altas. Viento de componente norte moderado con rachas fuertes, a entre flojo y moderado a partir de mediodía.

TENDENCIA PARA LAS PRÓXIMAS 48 - 72 HORAS

Con la subida de temperaturas y la insolación se desencadenarán aludes de nieve reciente húmeda.
Evolución del peligro: ESTACIONARIO.

El próximo boletín se emitirá el 02/05/2009.

Escala de Peligro de Aludes					
	1 DÉBIL	2 LIMITADO	3 NOTABLE	4 FUERTE	5 MUY FUERTE

BOLETÍN DE PELIGRO DE ALUDES PIRINEO OCCIDENTAL

FECHA: 02/05/2009

Hora: 14:00

(VÁLIDO FUERA PISTAS DE ESQUÍ Y ZONAS NO CONTROLADAS)

Válido Hasta: 04/05/2009

ESTIMACIÓN DEL PELIGRO DE ALUDES HASTA LAS 24:00 H DE 04/05/2009

Aran-Franja Nord Pallaresa	NOTABLE (3).
Ribagorçana-Vall Fosca	NOTABLE (3).
Pallaresa	NOTABLE (3).

DISTRIBUCIÓN DEL MANTO NIVOSO

En el Aran hay nieve desde 1600 metros en norte y 2000 metros en sur, esquiable por encima de 1700 en norte y 2200 metros en sur. En el resto de sectores hay nieve por encima de 1700 metros, esquiable por encima de 1900 metros en norte y 2200 metros en sur. A 2200 metros, los espesores en el Aran-Franja Nord de la Pallaresa, rondan los 170-275 centímetros. En el resto oscilan entre 70-205 centímetros en la misma cota.

ESTADO DEL MANTO NIVOSO. EVOLUCIÓN HASTA LAS 24:00 H DE 04/05/2009

Con las nevadas del jueves y viernes se han acumulado entre 10 y 25 centímetros. Las acumulaciones más importantes han sido en la vertiente norte. El manto se presenta húmedo principalmente por debajo de los 2200 metros, con las noches despejadas la nieve tiende a rehielarse pero al mediodía se vuelve a humedecer mucho. Continúan las acumulaciones bajo collados y cordales en las orientaciones norte, sur y este, dónde se encuentra la nieve granular. El peligro es NOTABLE (3) en todos los sectores ya que son probables aludes de nieve húmeda medianas, espontáneas, en cualquier orientación y principalmente en las horas de más insolación. También son posibles aludes de placa de viento, pequeñas y por sobrecarga débil, bajo collados y cordales en las orientaciones este, sur y norte.

PREDICCIÓN METEOROLÓGICA PARA 24 H

Domingo, 03: en la vertiente norte estará cubierto de madrugada y por la noche y medio nuboso el resto de día. En el resto estará despejado o poco nuboso por la mañana y medio nuboso por la tarde. Temperatura mínima en leve ascenso y máxima similar. Viento del norte entre flojo y moderado.

A las 12:00 h: isozero: 2800 m; Viento a 2000 m: 17 km/h N; Viento a 3000 m: 19 km/h N; Índice de frío a 2000 m: 3°C.

PREDICCIÓN METEOROLÓGICA PARA 48 H

Lunes, 04: entre medio y muy nuboso en la vertiente norte, dónde son posibles precipitaciones débiles; cota de nieve de 2200 a 1600 metros. En el resto estará entre medio y muy nuboso hasta media la tarde y poco nuboso por la noche. Temperatura mínima similar o en leve ascenso y máxima en descenso. Viento del norte entre flojo y moderado.

TENDENCIA PARA LAS PRÓXIMAS 48 - 72 HORAS

Con la insolación se seguirán desencadenando aludes de nieve húmeda.
Evolución del peligro: ESTACIONARIO.

El próximo boletín se emitirá el 07/05/2009.

Escala de Peligro de Aludes					
	1 DÉBIL	2 LIMITADO	3 NOTABLE	4 FUERTE	5 MUY FUERTE

BOLETÍN DE PELIGRO DE ALUDES PIRINEO OCCIDENTAL

FECHA: 07/05/2009

Hora: 14.00

(VÁLIDO FUERA PISTAS DE ESQUÍ Y ZONAS NO CONTROLADAS)

Válido Hasta: 08/05/2009

ESTIMACIÓN DEL PELIGRO DE ALUDES HASTA LAS 24:00 H DE 08/05/2009

Aran-Franja Nord Pallaresa	NOTABLE (3).
Ribagorçana-Vall Fosca	NOTABLE (3).
Pallaresa	NOTABLE (3).

DISTRIBUCIÓN DEL MANTO NIVOSO

En el Aran hay nieve, esquiable, desde 1600 metros en norte y 2100 metros en sur. En el resto de sectores hay nieve esquiable por encima de 1700 metros en norte y 2200 metros en orientación sur. A 2200 metros, los espesores en el Aran-Franja Nord de la Pallaresa, rondan los 155-245 centímetros. En el resto oscilan entre 70-185 centímetros en la misma cota.

ESTADO DEL MANTO NIVOSO. EVOLUCIÓN HASTA LAS 24:00 H DE 08/05/2009

A lo largo de la semana han aumentado mucho las temperaturas y el manto se ha humedecido mucho. Las pequeñas costras de rehielo, que se han formado de noche, con la primera insolación se han reblandecen rápidamente. Con las precipitaciones, en forma de chubasco, que se están iniciando en la vertiente norte y que está previsto que se extiendan a todos los sectores esta tarde, en forma de agua hasta aproximadamente 3000 metros, el manto se humedecerá más. Esta noche no se prevé rehielo nocturno y por tanto el manto no se estabilizará.

El peligro es NOTABLE (3) en todos los sectores ya que son probables aludes de fusión medianos, espontáneos, en cualquier orientación. En las zonas con más acumulación pueden llegar a ser grandes. En el Aran también se prevé que haya aludes de fondo.

PREDICCIÓN METEOROLÓGICA PARA 24 H

Viernes, 08: Cielo entre medio y muy nuboso. Se esperan precipitaciones de madrugada, y son probables chubascos locales de tarde, serán ente débiles y moderadas, y puntualmente con tormenta. Mínimas similares y máximas en ligero ascenso. Viento del suroeste entre flojo y moderado, con rachas fuertes en cotas altas, y más reforzado al final del día.

A las 12:00 h: isocero: 3200 m; Viento a 2000 m: 25 km/h S; Viento a 3000 m: 32 km/h SW; Índice de frío a 2000 m: 7°C.

PREDICCIÓN METEOROLÓGICA PARA 48 H

Sábado, 09: De medio a muy nuboso a partir de mediodía, cuando se esperan precipitaciones dispersas, débiles, localmente moderadas y con tormenta. Temperaturas en ligero descenso. Viento del sur entre flojo y moderado, con rachas fuertes, a cotas altas, y al inicio del día.

TENDENCIA PARA LAS PRÓXIMAS 48 - 72 HORAS

Con las precipitaciones previstas se desencadenarán aludes de fusión.
Evolución del peligro: EN LIGERO AUMENTO.

El próximo boletín se emitirá el 08/05/2009.

Escala de Peligro de Aludes					
	1 DÉBIL	2 LIMITADO	3 NOTABLE	4 FUERTE	5 MUY FUERTE

BOLETÍN DE PELIGRO DE ALUDES PIRINEO OCCIDENTAL

FECHA: 08/05/2009

Hora: 14.00

(VÁLIDO FUERA PISTAS DE ESQUÍ Y ZONAS NO CONTROLADAS)

Válido Hasta: 10/05/2009

ESTIMACIÓN DEL PELIGRO DE ALUDES HASTA LAS 24:00 H DE 10/05/2009

Aran-Franja Nord Pallaresa	NOTABLE (3).
Ribagorçana-Vall Fosca	NOTABLE (3).
Ribagorçana-Vall Fosca	NOTABLE (3).

DISTRIBUCIÓN DEL MANTO NIVOSO

En el Aran hay nieve, esquiable, desde 1600 metros en norte y 2100 metros en sur. En el resto de sectores hay nieve esquiable por encima de 1700 metros en norte y 2200 metros en orientación sur. A 2200 metros los espesores en el Aran-Franja Nord de la Pallaresa rondan los 155-240 centímetros. En el resto oscilan entre 70-180 centímetros en la misma cota.

ESTADO DEL MANTO NIVOSO. EVOLUCIÓN HASTA LAS 24:00 H DE 10/05/2009

Con las lluvias de ayer el manto se ha humedecido mucho. No hay presencia de rehielo nocturno y, por tanto, no se estabiliza demasiado. Con las precipitaciones previstas para mañana por la tarde y domingo de madrugada, en forma de agua hasta 2800-3000 metros, y la insolación de domingo al mediodía, todavía se humedecerá más y será más inestable. El peligro es NOTABLE (3) en todos los sectores ya que son probables aludes de fusión pequeños, localmente medianos, espontáneos y en cualquier orientación. En las orientaciones norte y en las zonas de más acumulación pueden ser grandes. También se prevé que haya aludes de fondo.

PREDICCIÓN METEOROLÓGICA PARA 24 H

Sábado, 09: De medio a muy nuboso a partir de mediodía. Se esperan precipitaciones a partir de media mañana, entre débiles y moderadas, localmente con tormenta y granizo. Temperaturas en ligero descenso. Viento del sur moderado, con rachas fuertes, al inicio del día y final del día.

A las 12:00 h: isocero: 3200 m; Viento a 2000 m: 27 km/h S; Viento a 3000 m: 43 km/h SW; Índice de frío a 2000 m: 3°C.

PREDICCIÓN METEOROLÓGICA PARA 48 H

Domingo, 10: Muy nuboso o cubierto hasta media mañana, y de nuevo a partir de mediodía. Se esperan precipitaciones hasta media mañana y a partir de mediodía, Entre débiles y moderadas, localmente con tormenta y granizo. Temperaturas similares. Viento del sur entre flojo y moderado, con rachas fuertes a cotas altas.

TENDENCIA PARA LAS PRÓXIMAS 48 - 72 HORAS

Con las precipitaciones previstas se desencadenarán aludes de fusión.
Evolución del peligro: EN LIGERO DESCENSO.

El próximo boletín se emitirá el 14/05/2009.

Escala de Peligro de Aludes					
	1 DÉBIL	2 LIMITADO	3 NOTABLE	4 FUERTE	5 MUY FUERTE

**BOLETÍN DE PELIGRO DE ALUDES
PIRINEO OCCIDENTAL**

FECHA: 14/05/2009

Hora: 14.00

(VÁLIDO FUERA PISTAS DE ESQUÍ Y ZONAS NO CONTROLADAS)

Válido Hasta: 15/05/2009

ESTIMACIÓN DEL PELIGRO DE ALUDES HASTA LAS 24:00 H DE 15/05/2009

Aran-Franja Nord Pallaresa	NOTABLE (3) jueves; LIMITADO (2) viernes.
Ribagorçana-Vall Fosca	NOTABLE (3) jueves; LIMITADO (2) viernes.
Pallaresa	NOTABLE (3) jueves; LIMITADO (2) viernes.

DISTRIBUCIÓN DEL MANTO NIVOSO

En el Aran hay nieve, esquiable, desde 1700 metros en norte y 2300-2400 metros en sur. En el resto de sectores hay nieve esquiable por encima de 2000 metros en norte y 2500 metros en orientación sur. Con las nevadas previstas mañana por la tarde se puede formar una capa de nieve reciente por encima de los 1800-1900 metros. Actualmente, los espesores han disminuido mucho con respecto la semana pasada. A 2200 metros los espesores en el Aran-Franja Nord de la Pallaresa rondan los 110-200 centímetros. En el resto oscilan entre 40-140 centímetros en la misma cota.

ESTADO DEL MANTO NIVOSO. EVOLUCIÓN HASTA LAS 24:00 H DE 15/05/2009

El manto nivoso está formado básicamente por nieve húmeda y algunas costras de rehielo internas. Desde la semana pasada ha continuado humedeciéndose por las temperaturas altas y por las lluvias que se han producido a lo largo de la semana, hasta arriba de las cimas. Durante el día de hoy con las precipitaciones previstas el manto continuará humedeciéndose, pero de cara a mañana, con la bajada de temperaturas, tenderá a encostrarse y por tanto a estabilizarse. Para hoy el peligro de aludes es NOTABLE (3) en todos los sectores ya que son muy probables aludes de fusión pequeños, localmente medianos, espontáneos y en cualquier orientación. En las orientaciones norte y en las zonas de más acumulación pueden ser de grandes dimensiones. De cara a mañana la probabilidad de caída de alud de fusión será menor y serán de tamaño pequeño, localmente de dimensiones medias. También serán posibles caídas de pequeñas purgas de nieve reciente en cotas altas. Por estos motivos el peligro pasará a ser LIMITADO (2) mañana.

PREDICCIÓN METEOROLÓGICA PARA 24 H

Viernes, 15: Cielo cubierto en la vertiente norte del Pirineo hasta media tarde con precipitaciones débiles e intermitentes; cota de nieve: 1600 metros; a partir de entonces la nubosidad menguará. En el resto estará entre poco y medio nuboso por la mañana y despejado por la tarde. Las temperaturas bajarán entre ligeramente y moderadamente. Soplará viento de componente oeste entre moderado y fuerte.

A las 12:00 h: isozero: 2100 m; Viento a 2000 m: 42 km/h NW; Viento a 3000 m: 44 km/h NW; Índice de frío a 2000 m: -7°C.

PREDICCIÓN METEOROLÓGICA PARA 48 H

Sábado, 16: Cielo sereno o poco nuboso por franjas de nubes altas y delgadas, más abundantes por la tarde. No se esperan precipitaciones. Temperatura mínima y máxima en moderado ascenso. Viento de componente oeste flojo con golpes moderados.

TENDENCIA PARA LAS PRÓXIMAS 48 - 72 HORAS

El manto volverá a humedecerse y aumentará la probabilidad de caída espontánea de aludes de fusión. Evolución del peligro: EN LIGERO ASCENSO.

El próximo boletín se emitirá el 15/05/2009.

Escala de Peligro de Aludes					
	1 DÉBIL	2 LIMITADO	3 NOTABLE	4 FUERTE	5 MUY FUERTE

BOLETÍN DE PELIGRO DE ALUDES PIRINEO OCCIDENTAL

FECHA: 15/05/2009

Hora: 14.00

(VÁLIDO FUERA PISTAS DE ESQUÍ Y ZONAS NO CONTROLADAS)

Válido Hasta: 17/05/2009

ESTIMACIÓN DEL PELIGRO DE ALUDES HASTA LAS 24:00 H DE 17/05/2009

Aran-Franja Nord Pallaresa	LIMITADO (2) viernes; NOTABLE (3) fin de semana.
Ribagorçana-Vall Fosca	LIMITADO (2) viernes; NOTABLE (3) fin de semana.
Pallaresa	LIMITADO (2) viernes; NOTABLE (3) fin de semana.

DISTRIBUCIÓN DEL MANTO NIVOSO

En el Aran hay nieve, esquiable, desde 1700 metros en norte y 2300-2400 metros en sur. En el resto de sectores hay nieve esquiable por encima de 2000 metros en norte y 2500 metros en orientación sur. Los espesores han disminuido mucho con respecto la semana pasada. A 2200 metros los espesores en el Aran-Franja Nord de la Pallaresa rondan los 110-200 centímetros. En el resto oscilan entre 40-140 centímetros en la misma cota.

ESTADO DEL MANTO NIVOSO. EVOLUCIÓN HASTA LAS 24:00 H DE 17/05/2009

Ayer jueves siguieron produciéndose precipitaciones en todos los sectores que fueron en forma de nieve a partir de los 2000-2200 metros. El manto nivoso está formado básicamente por nieve húmeda y algunas costras de rehielo internas y tan solo en cotas altas hay una fina capa de nieve reciente por encima. En todos los sectores el manto se presenta húmedo y denso internamente. Con la bajada de temperaturas desde ayer, se ha encostrado superficialmente. Hoy viernes el peligro es LIMITADO (2) ya que son probables caídas espontáneas de aludes de fusión de tamaño pequeño, localmente medianos. De cara al fin de semana el peligro pasará a ser NOTABLE (3) ya que son probables aludes de fusión pequeños, localmente medianos, y, localmente en las orientaciones norte y en las zonas de más acumulación pueden ser de grandes dimensiones.

PREDICCIÓN METEOROLÓGICA PARA 24 H

Sábado, 15: Cielo despejado por la mañana; por la tarde llegarán nubes altas. No se esperan precipitaciones. Temperaturas entre moderadamente y acusada más altas; fohen en la Val d'Aran. Viento de noroeste por la mañana a suroeste por la tarde entre flojo y moderado.

A las 12:00 h: isozero: 3000 m; Viento a 2000 m: 17 km/h SW; Viento a 3000 m: 25 km/h W; Índice de frío a 2000 m: 5°C.

PREDICCIÓN METEOROLÓGICA PARA 48 H

Domingo, 16: Cielo con nubes altas por la mañana. Por la tarde quedará entre medio y muy nuboso por nubarrones, que descargarán algún chubasco y localmente alguna tormenta. Cota de nieve de los 2900 a los 2400 metros. Temperatura mínima en leve ascenso y máxima similar; fohen en la Val d'Aran. Viento del suroeste entre flojo y moderado, con golpes fuertes por la tarde.

TENDENCIA PARA LAS PRÓXIMAS 48 - 72 HORAS

Conforme se vayan purgando las vertientes, decrecerá la probabilidad de caída de aludes de fusión. Evolución del peligro: EN DESCENSO.

El próximo boletín se emitirá el 21/05/2009.

Escala de Peligro de Aludes					
	1 DÉBIL	2 LIMITADO	3 NOTABLE	4 FUERTE	5 MUY FUERTE

BOLETÍN DE PELIGRO DE ALUDES PIRINEO OCCIDENTAL

FECHA: 21/05/2009

Hora: 14.00

(VÁLIDO FUERA PISTAS DE ESQUÍ Y ZONAS NO CONTROLADAS)

Válido Hasta: 22/05/2009

ESTIMACIÓN DEL PELIGRO DE ALUDES HASTA LAS 24:00 H DE 22/05/2009

Aran-Franja Nord Pallaresa	LIMITADO (2) de día; DÉBIL (1) de nit.
Ribagorçana-Vall Fosca	LIMITADO (2) de día; DÉBIL (1) de nit.
Pallaresa	LIMITADO (2) de día; DÉBIL (1) de nit.

DISTRIBUCIÓN DEL MANTO NIVOSO

En el Aran hay nieve, esquiable, desde 2100 metros en norte y 2500 metros en sur. En el resto de sectores hay nieve esquiable por encima de 2200-2300 metros en norte y 2500 metros en orientación sur. Los espesores han disminuido mucho con respecto la semana pasada. A 2200 metros los espesores en el Aran-Franja Nord de la Pallaresa rondan los 60-150 centímetros. En el resto oscilan entre 10-110 centímetros en la misma cota.

ESTADO DEL MANTO NIVOSO. EVOLUCIÓN HASTA LAS 24:00 H DE 22/05/2009

Las temperaturas son positivas en todos los sectores, tanto las diurnas como las nocturnas, por lo que no hay rehielo nocturno. El manto nivoso está formado básicamente por nieve húmeda y algunas costras de rehielo nocturno. En todos los sectores el manto se presenta endurecido internamente, húmedo y sin cohesión en superficie. El peligro es LIMITADO (2) a partir de la mañana, y durante todo el día, ya que son probables caídas espontáneas de aludes de fusión de tamaño pequeño a medida que avance la jornada, sobretudo en las orientaciones norte. Durante la noche y la madrugada el peligro es DÉBIL (1).

PREDICCIÓN METEOROLÓGICA PARA 24 H

Viernes, 22: Cielo entre poco y medio nuboso por nubes altas y medias, con nubosidad más abundante y compacta de madrugada. Durante las horas centrales del día crecerán algunas nubes de evolución. Son probables algunos chubascos de madrugada y por la tarde. Temperaturas sin cambios. Viento entre flojo y moderado de componente sur, con rachas fuertes en cotas altas.

A las 12:00 h: isocero: 4100 m; Viento a 2000 m: 22 km/h S; Viento a 3000 m: 31 km/h S; Índice de frío a 2000 m: 14°C.





PREDICCIÓN METEOROLÓGICA PARA 48 H

Sábado, 23: La nubosidad aumentará y el cielo quedará cubierto o muy nuboso, con el crecimiento de nubes de desarrollo vertical. Se esperan chubascos de intensidad débil o moderada, localmente acompañados de tormenta y granizo. Las cantidades acumuladas serán poco abundantes. Temperaturas similares. Viento de componente sur, de entre flojo y moderado a entre moderado y fuerte.

TENDENCIA PARA LAS PRÓXIMAS 48 - 72 HORAS

Con la estabilidad de las temperaturas se mantendrá la probabilidad de caída espontánea de aludes de fusión. Evolución del peligro: ESTACIONARIO.

El próximo boletín se emitirá el 22/05/2009.

Escala de Peligro de Aludes					
	1 DÉBIL	2 LIMITADO	3 NOTABLE	4 FUERTE	5 MUY FUERTE

BOLETÍN DE PELIGRO DE ALUDES PIRINEO OCCIDENTAL

FECHA: 22/05/2009

Hora: 14.00

Válido Hasta: 24/05/2009

(VÁLIDO FUERA PISTAS DE ESQUÍ Y ZONAS NO CONTROLADAS)

ESTIMACIÓN DEL PELIGRO DE ALUDES HASTA LAS 24:00 H DE 24/05/2009

Aran-Franja Nord Pallaresa	LIMITADO (2) de día; DÉBIL (1) de noche.
Ribagorçana-Vall Fosca	LIMITADO (2) de día; DÉBIL (1) de noche.
Pallaresa	LIMITADO (2) de día; DÉBIL (1) de noche.

DISTRIBUCIÓN DEL MANTO NIVOSO

En el Aran hay nieve, esquiable, desde 2100 metros en norte y 2500 metros en sur. En el resto de sectores hay nieve esquiable por encima de 2200-2300 metros en norte y 2500 metros en orientación sur. Los espesores han disminuido mucho con respecto la semana pasada. El manto se va fundiendo a razón de 10 centímetros al día. A 2200 metros los espesores en el Aran-Franja Nord de la Pallaresa rondan los 60-150 centímetros. En el resto oscilan entre 10-110 centímetros en la misma cota.

ESTADO DEL MANTO NIVOSO. EVOLUCIÓN HASTA LAS 24:00 H DE 24/05/2009

Las temperaturas son positivas en todos los sectores, tanto las diurnas como las nocturnas, por lo que no hay rehielo nocturno. El manto nivoso está formado básicamente por nieve húmeda y algunas costras de rehielo nocturno. En todos los sectores el manto se presenta endurecido internamente, húmedo y sin cohesión en superficie.

El peligro es LIMITADO (2) a partir de la mañana, y durante todo el día, ya que son probables caídas espontáneas de aludes de fusión de tamaño pequeño a medida que avance la jornada, sobretudo en las orientaciones norte. Los aludes serán más probables cuando haya chubascos y tormentas, ya que serán en forma de agua hasta las cumbres. Durante la noche y la madrugada el peligro es DÉBIL (1).

PREDICCIÓN METEOROLÓGICA PARA 24 H

Sábado, 23: La nubosidad aumentará y el cielo quedará cubierto o muy nuboso. Se esperan precipitaciones de intensidad entre débil y moderada, localmente con tormenta. Las cantidades acumuladas serán poco abundantes. Temperaturas similares. Viento de componente sur, de entre flojo y moderado a entre moderado y fuerte, con rachas muy fuertes en cotas altas.

A las 12:00 h: isocero: 4100 m; Viento a 2000 m: 43 km/h S; Viento a 3000 m: 56 km/h S; Índice de frío a 2000 m: 11°C.

PREDICCIÓN METEOROLÓGICA PARA 48 H






Domingo, 24: Cielo muy nuboso o cubierto. Se esperan precipitaciones de intensidad entre débil y moderada, localmente con tormenta. Las cantidades acumuladas serán poco abundantes. Las temperaturas bajarán. Viento de componente sur, de entre flojo y moderado a entre moderado y fuerte, con rachas muy fuertes en cotas altas.

TENDENCIA PARA LAS PRÓXIMAS 48 - 72 HORAS

Lunes, con el descenso de temperaturas el manto puede rehelar de madrugada en las cotas más altas. De día continuarán siendo probables aludes de fusión de tamaño pequeño.

Evolución del peligro: ESTACIONARIO.

Éste es el último boletín de la temporada 2008/2009, para más información consultar la página web del Intitut Geològic de Catalunya: www.igc.cat.

Escala de Peligro de Aludes					
	1 DÉBIL	2 LIMITADO	3 NOTABLE	4 FUERTE	5 MUY FUERTE

INFORMACIÓN NIVOLÓGICA

(VÁLIDO FUERA DE PISTAS DE ESQUÍ Y ZONAS NO CONTROLADAS)

Nota emitida el lunes 25 de Mayo de 2009

Una vez finalizada la temporada, deja de emitirse el Boletín de Peligro de Aludes para el Pirineo de Catalunya.

El servicio de información sobre el peligro de aludes se retomará de forma diaria a partir del 1 de diciembre de 2009, o cuando las condiciones de innivación así lo requieran.

Al realizar excursiones en zonas de montaña donde haya nieve en el suelo, se recomienda observar las siguientes normas básicas de seguridad:

Antes de iniciar la excursión infórmate sobre la previsión meteorológica.

Durante la primavera, o con temperaturas altas, se debería finalizar la excursión antes de las horas de máximo calor, que es cuando se producen los aludes de fusión.

En caso de nevadas intensas, superiores a los 40-50 cm en 24 horas, se recomienda no salir a la montaña. Llevar siempre el material básico de seguridad: ARVA, sonda y pala.

Para más información, podéis dirigiros al Institut Geològic de Catalunya:

C/Balmes 209-211
08006 Barcelona
Tel (93) 553 84 30
Fax (93) 553 84 40
www.igc.cat

Esta nota se actualizará cuando las condiciones del manto nivoso así lo requieran.