

BUTLLETÍ DE PERILL D'ALLAUS PIRINEU OCCIDENTAL

DATA: dimarts, 24 de febrer de 2009
Hora: 14:00 h
Vàlid Fins: dimecres, 25 de febrer de 2009

(VÀLID FORA PISTES D'ESQUÍ I ZONES NO CONTROLADES)

ESTIMACIÓ DEL PERILL D'ALLAUS FINS A LES 24:00 H DE DIMECRES, 25 DE FEBRER DE 2009

Aran-Franja Nord Pallaresa	MODERAT (2).
Ribagorçana-Vall Fosca	MODERAT (2) sota colls i carenes, FEBLE (1) a la resta.
Pallaresa	MODERAT (2) sota colls i carenes, FEBLE (1) a la resta.

DISTRIBUCIÓ DEL MANTELL NIVAL

El mantell a l'Aran-Franja Nord de la Pallaresa es presenta continu a partir de 1500 metres en orientacions sud i des de 1100 metres en orientacions nord; a la resta de sectors a partir de 1800-1900 metres en orientacions sud i des de 1300-1400 metres en orientacions nord. A 2200 metres, els gruixos a l'Aran-Franja Nord de la Pallaresa varien entre 140-240 centímetres, mentre que a la resta de sectors els gruixos a la mateixa cota varien entre 50-160 centímetres.

ESTAT DEL MANTELL NIVAL. EVOLUCIÓ FINS A LES 24:00 H DE DIMECRES, 25 DE FEBRER DE 2009

A tots els sectors el mantell es presenta encrostat. Als vessants assolellats degut, principalment, a la insolació i el refredament nocturn. En vessants obacs la neu que no ha estat escombrada pel vent, es manté freda i seca; a la resta hi surt la neu vella encrostatada. Les plaques de vent s'han anat assentant.

El perill d'allaus és MODERAT (2) a l'Aran ja que és possible el desencadenament d'allaus de placa de mida mitjana pel pas d'un grup de persones, especialment en vessants poc assolellats. No es descarten caigudes espontànies d'allaus de neu humida, de fons, en vessants assolellats per sota dels 2000 metres, sobretot en vessants herbosos, que seran de mida petita, localment mitjana. A la Ribagorçana-Vall Fosca i a la Pallaresa el perill d'allaus és MODERAT (2) sota colls i carenes amb acumulacions de neu ventada, especialment en vessants poc assolellats, ja que és possible el desencadenament d'alguna allau de placa, localment de mida mitjana, pel pas d'un grup de persones. A la resta el perill és FEBLE (1).

PREDICCIÓ METEOROLÒGICA PER A DEMÀ

25: serà o poc ennuvolat. Mínimes semblants, amb inversió tèrmica, i màximes en lleuger descens. Vent de component nord entre flux i moderat al matí i girant a component sud flux i a la tarda a cotes baixes. A cotes mitjanes i altes serà de component nord moderat amb cops forts.

A les 12:00 h: isozero: 2600 m; Vent a 2000 m: 4 km/h NE; Vent a 3000 m: 19 km/h NE; Índex de fredor a 2000 m: 2°C.

PREDICCIÓ METEOROLÒGICA PER A MITJÀ TERMINI

Dijous, 26: serà o poc ennuvolat, amb boires matinals. Mínimes i màximes en lleuger descens i amb inversió tèrmica. Vent de component oest entre flux i moderat, amb domini del nord-oest moderat a cotes mitjanes i altes.

TENDÈNCIA PER A LES PROPERES 48 - 72 HORES

Amb el lleuger augment de les temperatures el mantell no presentarà canvis notables.
Evolució del perill: ESTACIONARI o EN LLEUGER DESCENS.

El proper butlletí s'emetrà el dimecres, 25 de febrer de 2009.

Escala de Perill d'Allaus					
	1 FEBLE	2 MODERAT	3 MARCAT	4 FORT	5 MOLT FORT

BUTLLETÍ DE PERILL D'ALLAUS PIRINEU OCCIDENTAL

DATA: 9/3/2009
Hora: 14:00
Vàlid Fins: 10/3/2009

(VÀLID FORA PISTES D'ESQUÍ I ZONES NO CONTROLADES)

ESTIMACIÓ DEL PERILL D'ALLAUS FINS A LES 24:00 H DE 10/3/2009

Aran-Franja Nord Pallaresa	MARCAT (3)
Ribagorçana-Vall Fosca	MARCAT (3) en sud, est i punts arrecerats. FEBLE (1) a la resta
Pallaresa	MARCAT (3) en sud, est i punts arrecerats. FEBLE (1) a la resta

DISTRIBUCIÓ DEL MANTELL NIVAL

A l'Aran-Franja Nord de la Pallaresa el mantell és esquiable des de fons de vall. A la resta hi ha neu al terra per damunt de 1000 metres, però el vent huracanat ha escombrat bona part del mantell a cotes altes i la distribució de neu al terra és molt irregular; el mantell és continu en orientacions sud, però discontinu a la resta d'orientacions per damunt del nivell del bosc. A 2200 metres, els gruixos a l'Aran-Franja Nord de la Pallaresa, oscil·len entre 175-300 centímetres. A la resta s'han reduït per efecte del torb, i oscil·len entre 30-150 centímetres.

ESTAT DEL MANTELL NIVAL. EVOLUCIÓ FINS A LES 24:00 H DE 10/3/2009

Dissabte va nevar de forma inapreciable a l'Aran-Franja nord de la Pallaresa. Diumenge hi va haver un ascens fort de les temperatures i forta insolació a tots els sectors. La neu s'ha humitejat sobretot per sota dels 2200 metres. Per sobre la neu s'ha transformat menys ja que estava molt apretada degut a l'episodi de forts vents.

El perill és MARCAT (3) a l'Aran-Franja Nord de la Pallaresa ja que són probables allaus de placa de vent de mitjanes dimensions en orientacions nord-est i est pel pas d'una persona i també a cotes altes orientades al sud-est i sud. D'altra banda també són possibles allaus espontànies de neu humida durant les hores centrals del dia, especialment a les solanes. A la Pallaresa i a la Ribagorçana-Vallfosca el perill es manté en MARCAT (3) en orientacions sud i est; són probables allaus de placa de vent de mida mitjana al pas d'una persona en indrets molt arrecerats. En vessants nord només hi surt la crosta endurida i el perill és FEBLE (1).

PREDICCIÓ METEOROLÒGICA PER A 24 H

Dimarts, 10: cel serè amb alguns núvols alts durant la tarda. No s'esperen precipitacions. Temperatura mínima en lleu descens i màxima més alta. Vent del nord-oest entre flux i moderat amb algun cop fort a cotes altes.

A les 12:00 h: isozero: 2600 m; Vent a 2000 m: 27 km/h N; Vent a 3000 m: 38 km/h NW; Índex de fredor a 2000 m: -6°C

PREDICCIÓ METEOROLÒGICA PER A 48 H

Dimecres, 11: cel enterenyinat per bandes de núvols alts durant tot el dia. A l'Aran fins a mig matí hi haurà intervals de núvols baixos. No s'esperen precipitacions. Temperatura mínima i màxima en lleuger ascens. Vent del nord-oest entre flux i moderat amb algun cop fort a cotes altes.

TENDÈNCIA PER A LES PROPERES 48 - 72 HORES

Les plaques de vent s'aniran assentant progressivament.
Evolució del perill: EN LLEUGER DESCENS.

El proper butlletí s'emetrà el 10/3/2009

Escala de Perill d'Allaus					
	1 FEBLE	2 MODERAT	3 MARCAT	4 FORT	5 MOLT FORT

BUTLLETÍ DE PERILL D'ALLAUS PIRINEU OCCIDENTAL

DATA: 10/3/2009

Hora: 14:00

Vàlid Fins: 11/3/2009

(VÀLID FORA PISTES D'ESQUÍ I ZONES NO CONTROLADES)

ESTIMACIÓ DEL PERILL D'ALLAUS FINS A LES 24:00 H DE 11/3/2009

Aran-Franja Nord Pallaresa	MARCAT (3)
Ribagorçana-Vall Fosca	MARCAT (3) en sud, est i punts arrecerats. FEBLE (1) a la resta
Pallaresa	MARCAT (3) en sud, est i punts arrecerats. FEBLE (1) a la resta

DISTRIBUCIÓ DEL MANTELL NIVAL

A l'Aran-Franja Nord de la Pallaresa el mantell és esquiable des de fons de vall. A la resta hi ha neu al terra per damunt de 1000 metres, però no és esquiable fins a 1600 metres en orientacions nord i 2000 metres en orientacions sud. El vent molt fort dels últims dies va escombrar bona part del mantell a cotes altes i la distribució de neu al terra és molt irregular. A 2200 metres, els gruixos a l'Aran-Franja Nord de la Pallaresa, oscil·len entre 160-200 centímetres. A la resta s'han reduït per efecte del torb, i oscil·len entre 30-150 centímetres.

ESTAT DEL MANTELL NIVAL. EVOLUCIÓ FINS A LES 24:00 H DE 11/3/2009

Diumenge hi va haver un ascens fort de les temperatures i forta insolació a tots els sectors que va humitejar el mantell sobretot per sota dels 2200 metres; per sobre la neu s'ha transformat menys ja que estava molt compactada degut a l'episodi de forts vents. Segueixen presents les plaques de vent en orientacions sud i zones arrecerades i deflacions a la resta.

El perill és MARCAT (3) a l'Aran-Franja Nord de la Pallaresa ja que són probables allaus de placa de vent de mitjanes dimensions en orientacions nord-est i est pel pas d'una persona i també a cotes altes orientades al sud-est i sud. D'altra banda també són possibles allaus espontànies de neu humida durant les hores centrals del dia, especialment a les solanes. A la Pallaresa i a la Ribagorçana-Vall Fosca el perill es manté en MARCAT (3) en orientacions sud i est i zones arrecerades ja que són probables allaus de placa de vent de mida mitjana al pas d'una persona. A la resta d'orientacions, on hi surt la crosta endurida, el perill és FEBLE (1).

PREDICCIÓ METEOROLÒGICA PER A 24 H

Dimecres, 11: cel serè o poc ennuvolat per núvols alts, tret del sector de l'Aran on a partir de migdia es formaran intervals de núvols baixos que deixaran el cel molt ennuvolat. No s'esperen precipitacions. Temperatura mínima i màxima lleugerament més alta. Vent del nord-oest entre flux i moderat, amb algun cop fort als cims.

A les 12:00 h: isozero: 3000 m; Vent a 2000 m: 16 km/h N; Vent a 3000 m: 31 km/h NW; Índex de fredor a 2000 m: 0°C.

PREDICCIÓ METEOROLÒGICA PER A 48 H

Dijous, 12: cel serè o poc ennuvolat per bandes de núvols alts. No s'esperen precipitacions. Temperatura mínima en lleu descens i màxima lleugerament més alta. Vent del nord-oest entre flux i moderat.

TENDÈNCIA PER A LES PROPERES 48 - 72 HORES

Les plaques de vent s'aniran assentant progressivament.
Evolució del perill: EN LLEUGER DESCENS.

El proper butlletí s'emetrà el 11/3/2009

Escala de Perill d'Allaus					
	1 FEBLE	2 MODERAT	3 MARCAT	4 FORT	5 MOLT FORT

BUTLLETÍ DE PERILL D'ALLAUS PIRINEU OCCIDENTAL

DATA: 11/3/2009

Hora: 14:00

Vàlid Fins: 12/3/2009

(VÀLID FORA PISTES D'ESQUÍ I ZONES NO CONTROLADES)

ESTIMACIÓ DEL PERILL D'ALLAUS FINS A LES 24:00 H DE 12/3/2009

Aran-Franja Nord Pallaresa	MODERAT (2)
Ribagorçana-Vall Fosca	MODERAT (2) sota colls i carenes. FEBLE (1) a la resta.
Pallaresa	MODERAT (2) sota colls i carenes. FEBLE (1) a la resta.

DISTRIBUCIÓ DEL MANTELL NIVAL

A l'Aran-Franja Nord de la Pallaresa el mantell és esquiable des de fons de vall. A la resta hi ha neu al terra per damunt de 1000 metres, però no és esquiable fins a 1600 metres en orientacions nord i 2000 metres en orientacions sud. El vent molt fort dels últims dies va escombrar bona part del mantell a cotes altes i la distribució de neu al terra és molt irregular. A 2200 metres, els gruixos a l'Aran-Franja Nord de la Pallaresa, oscil·len entre 160-280 centímetres. A la resta es van reduir per efecte del torb i oscil·len entre 30-140 centímetres.

ESTAT DEL MANTELL NIVAL. EVOLUCIÓ FINS A LES 24:00 H DE 12/3/2009

Continua el procés d'estabilització de la neu i va disminuint la probabilitat de provocar allaus de placa de vent per sobrecàrregues febles. Les temperatures són suaus de dia i negatives durant la nit. Tot i que el mantell s'humiteja de dia en vessants assolellats, la fusió de moment és feble.

El perill és MODERAT (2) a l'Aran-Franja Nord de la Pallaresa ja que són possibles allaus de placa de vent, que poden ser de mitjanes dimensions en orientacions nord-est i est pel pas d'un grup de persones i també sota colls i carenes orientades al sud-est i sud. A la Pallaresa i a la Ribagorçana-Vall Fosca la situació és la mateixa, però les plaques de vent són molt més escasses que a l'Aran.

PREDICCIÓ METEOROLÒGICA PER A 24 H

Dijous, 12: cel poc ennuvolat per bandes núvols alts, tret del sector de l'Aran on fins a primera hora del dia encara hi haurà alguns intervals de núvols baixos. No s'esperen precipitacions. Temperatura mínima en lleu descens i màxima lleugerament més alta. Vent del nord entre flux i moderat.

A les 12:00 h: isozero: 3100 m; Vent a 2000 m: 5 km/h NW; Vent a 3000 m: 19 km/h NW; Índex de fredor a 2000 m: 5°C

PREDICCIÓ METEOROLÒGICA PER A 48 H

Divendres, 13: cel serè o poc ennuvolat per bandes de núvols alts. No s'esperen precipitacions. Temperatura mínima i màxima en moderat ascens. Hi haurà notable inversió tèrmica matinal entre el fons de les valls i els cims de les muntanyes. Vent del nord-oest flux amb cops moderats.

TENDÈNCIA PER A LES PROPERES 48 - 72 HORES

Les plaques de vent s'aniran assentant progressivament. Augmentarà la probabilitat d'allaus de fusió. Evolució del perill: ESTACIONARI.

El proper butlletí s'emetrà el 12/3/2009

Escala de Perill d'Allaus	1 FEBLE	2 MODERAT	3 MARCAT	4 FORT	5 MOLT FORT
---------------------------	---------	-----------	----------	--------	-------------

BUTLLETÍ DE PERILL D'ALLAUS PIRINEU OCCIDENTAL

DATA: 12/3/2009
Hora: 14:00
Vàlid Fins: 13/3/2009

(VÀLID FORA PISTES D'ESQUÍ I ZONES NO CONTROLADES)

ESTIMACIÓ DEL PERILL D'ALLAUS FINS A LES 24:00 H DE 13/3/2009

Aran-Franja Nord Pallaresa	MODERAT (2)
Ribagorçana-Vall Fosca	MODERAT (2) sota colls i carenes. FEBLE (1) a la resta.
Pallaresa	MODERAT (2) sota colls i carenes. FEBLE (1) a la resta.

DISTRIBUCIÓ DEL MANTELL NIVAL

A l'Aran-Franja Nord de la Pallaresa el mantell és esquiable des dels 1200-1300 metres en nord i dels 1900 metres en sud. Tot i així hi ha neu al terra des dels 1000 metres en nord i dels 1600 metres en sud. A la resta la neu és esquiable a partir dels 1600 metres en orientacions nord i 2000 metres en orientacions sud. El vent molt fort va escombrar bona part del mantell a cotes altes i la distribució de neu al terra és molt irregular. A 2200 metres, els gruixos a l'Aran-Franja Nord de la Pallaresa, oscil·len entre 160-280 centímetres. A la resta es van reduir per efecte del torb i oscil·len entre 30-140 centímetres.

ESTAT DEL MANTELL NIVAL. EVOLUCIÓ FINS A LES 24:00 H DE 13/3/2009

El mantell s'humiteja de dia i es regela de nit a les solanes per sota dels 2600 metres. En obagues i a cotes altes el mantell encara es manté fred i sec. D'una banda es manté la probabilitat de caiguda d'allaus de fusió a les hores centrals del dia i per l'altre les plaques de vent s'han anat estabilitzant

El perill és MODERAT (2) a l'Aran-Franja Nord de la Pallaresa ja que són probables caigudes espontànies d'allaus de neu fusió i de plaques humides a les solanes a les hores centrals del dia. També són possibles allaus de placa de vent, que poden ser de mitjanes dimensions en orientacions nord-est i est pel pas d'un grup de persones i també sota colls i carenes orientades al sud-est i sud. A la Pallaresa i a la Ribagorçana-Vall Fosca la situació és la mateixa, però les plaques de vent són molt més escasses que a l'Aran.

PREDICCIÓ METEOROLÒGICA PER A 24 H

Divendres, 13: cel poc ennuvolat per bandes de núvols alts sobretot fins a migdia. No s'esperen precipitacions. Temperatura mínima i màxima en lleuger i moderat ascens respectivament. Hi haurà notable inversió tèrmica matinal entre el fons de les valls i els cims de les muntanyes. Vent del nord-oest flux amb cops moderats.

A les 12:00 h: isozero: 3400 m; Vent a 2000 m: 7 km/h NW; Vent a 3000 m: 8 km/h NW; Índex de fredor a 2000 m: 3°C.

PREDICCIÓ METEOROLÒGICA PER A 48 H

Dissabte, 14: cel mig ennuvolat per bandes de núvols alts i mitjans. No s'esperen precipitacions. Temperatura mínima en lleuger ascens i màxima estable. Hi haurà notable inversió tèrmica matinal entre el fons de les valls i els cims de les muntanyes. Vent del nord-oest flux amb cops moderats.

TENDÈNCIA PER A LES PROPERES 48 - 72 HORES

Seguirà havent-hi caigudes espontànies d'allaus de fusió.
Evolució del perill: ESTACIONARI O EN LLEUGER AUGMENT.

El proper butlletí s'emetrà el 13/3/2009

Escales de Perill d'Allaus					
	1 FEBLE	2 MODERAT	3 MARCAT	4 FORT	5 MOLT FORT

BUTLLETÍ DE PERILL D'ALLAUS PIRINEU OCCIDENTAL

DATA: 13/3/2009
Hora: 14:00
Vàlid Fins: 14/3/2009

(VÀLID FORA PISTES D'ESQUÍ I ZONES NO CONTROLADES)

ESTIMACIÓ DEL PERILL D'ALLAUS FINS A LES 24:00 H DE 14/3/2009

Aran-Franja Nord Pallaresa	MARCAT (3).
Ribagorçana-Vall Fosca	MODERAT (2).
Pallaresa	MODERAT (2).

DISTRIBUCIÓ DEL MANTELL NIVAL

A l'Aran-Franja Nord de la Pallaresa el mantell és esquiable des dels 1200-1300 metres en nord i dels 1900 metres en sud. Tot i així hi ha neu al terra des dels 1000 metres en nord i dels 1600 metres en sud. A la resta la neu és esquiable a partir dels 1600 metres en orientacions nord i 2000 metres en orientacions sud. El vent molt fort va escombrar bona part del mantell a cotes altes i la distribució de neu al terra és molt irregular. A 2200 metres, els gruixos a l'Aran-Franja Nord de la Pallaresa, oscil·len entre 160-280 centímetres. A la resta es van reduir per efecte del torb i oscil·len entre 30-140 centímetres.

ESTAT DEL MANTELL NIVAL. EVOLUCIÓ FINS A LES 24:00 H DE 14/3/2009

El mantell s'humiteja de dia i es regela de nit a les solanes per sota dels 2600 metres. En obagues i a cotes altes el mantell encara es manté fred i sec. Són molt probables caigudes espontànies d'allaus de fusió a les hores de màxima insolació. Pel que fa a les plaques de vent s'han anat estabilitzant tot i que no es descarta que en caigui alguna a cotes altes de sectors acumulats.

El perill és MARCAT (3) a l'Aran-Franja Nord de la Pallaresa ja que són molt probables caigudes espontànies d'allaus de fusió i de plaques humides de mida mitjana a les solanes, especialment durant les hores de insolació. També són possibles allaus de placa de vent a cotes altes, que poden ser de mitjanes dimensions pel pas d'un grup de persones. A la Pallaresa i a la Ribagorçana-Vall Fosca el perill és MODERAT (2) ja que són probables caigudes espontànies d'allaus de fusió, fins i tot de mida mitjana i especialment a les hores d'insolació. Pel que fa a les plaques de vent, la situació és la mateixa que a l'Aran, però aquestes són molt més escasses que a l'Aran.

PREDICCIÓ METEOROLÒGICA PER A 24 H

Dissabte, 14: fins a migdia predominarà l'ambient assolellat i a partir de llavors arribaran bandes de núvols alts i mitjans que deixaran el cel mig ennuvolat de cara al vespre. No s'esperen precipitacions. Temperatura mínima semblant i màxima en moderat descens. Vent del nord-oest entre flux i moderat.

A les 12:00 h: isozero: 3100 m; Vent a 2000 m: 9 km/h NW; Vent a 3000 m: 16 km/h NW; Índex de fredor a 2000 m: 6°C.

PREDICCIÓ METEOROLÒGICA PER A 48 H

Diumenge, 15: cel entre poc i mig ennuvolat per bandes de núvols alts. No s'esperen precipitacions. Temperatures en descens, sobretot les mínimes. Vent del nord que s'enfortirà progressivament al llarg del dia i al vespre bufarà amb ratxes fortes a cotes mitjanes i altes.

TENDÈNCIA PER A LES PROPERES 48 - 72 HORES

El descens de temperatura ajudarà a estabilitzar lleugerament la neu.
Evolució del perill: ESTACIONARI O EN LLEUGER DESCENS.

El proper butlletí s'emetrà el 14/3/2009

Escala de Perill d'Allaus					
	1 FEBLE	2 MODERAT	3 MARCAT	4 FORT	5 MOLT FORT

BUTLLETÍ DE PERILL D'ALLAUS PIRINEU OCCIDENTAL

DATA: 14/3/2009

Hora: 14:00

Vàlid Fins: 16/3/2009

(VÀLID FORA PISTES D'ESQUÍ I ZONES NO CONTROLADES)

ESTIMACIÓ DEL PERILL D'ALLAUS FINS A LES 24:00 H DE 16/3/2009

Aran-Franja Nord Pallaresa	MODERAT (2) durant el dia; FEBLE (1) de nit i matinada.
Ribagorçana-Vall Fosca	MODERAT (2) durant el dia; FEBLE (1) de nit i matinada.
Pallaresa	MODERAT (2) durant el dia; FEBLE (1) de nit i matinada.

DISTRIBUCIÓ DEL MANTELL NIVAL

A l'Aran-Franja Nord de la Pallaresa el mantell és esquiable des dels 1200-1300 metres en nord i dels 1900 metres en sud. Tot i així hi ha neu al terra des dels 1000 metres en nord i dels 1600 metres en sud. A la resta la neu és esquiable a partir dels 1600 metres en orientacions nord i 2000 metres en orientacions sud. El vent molt fort va escombrar bona part del mantell a cotes altes i la distribució de neu al terra és molt irregular. A 2200 metres, els gruixos a l'Aran-Franja Nord de la Pallaresa, oscil·len entre 160-280 centímetres. A la resta es van reduir per efecte del torb i oscil·len entre 30-140 centímetres.

ESTAT DEL MANTELL NIVAL. EVOLUCIÓ FINS A LES 24:00 H DE 16/3/2009

El mantell s'humiteja de dia i es regela de nit a les solanes per sota dels 2600 metres. En obagues i a cotes altes el mantell encara es manté fred i sec. Són molt probables caigudes espontànies d'allaus de fusió a les hores de màxima insolació. Pel que fa a les plaques de vent s'han anat estabilitzant tot i que no es descarta que en caigui alguna a cotes altes de sectors acumulats.

El perill és MARCAT (3) a l'Aran-Franja Nord de la Pallaresa ja que són molt probables caigudes espontànies d'allaus de fusió i de plaques humides de mida mitjana a les solanes, especialment durant les hores de insolació. També són possibles allaus de placa de vent a cotes altes, que poden ser de mitjanes dimensions pel pas d'un grup de persones. A la Pallaresa i a la Ribagorçana-Vall Fosca el perill és MODERAT (2) ja que són probables caigudes espontànies d'allaus de fusió, fins i tot de mida mitjana i especialment a les hores d'insolació. Pel que fa a les plaques de vent, la situació és la mateixa que a l'Aran, però aquestes són molt més escasses que a l'Aran.

PREDICCIÓ METEOROLÒGICA PER A 24 H

Diumenge, 15: El cel estarà serè o poc ennuvolat amb algunes bandes de núvols alts. No s'esperen precipitacions. Temperatures mínimes lleugerament a la baixa i màximes sense grans canvis. Vent de component nord, de flux amb cops moderats a entre flux i moderat.

A les 12:00 h: isozero: 2500 m; Vent a 2000 m: 9 km/h N; Vent a 3000 m: 12 km/h SW; Índex de fredor a 2000 m: 3°C

PREDICCIÓ METEOROLÒGICA PER A 48 H

Dilluns, 16: Cel serè o molt poc ennuvolat. No s'esperen precipitacions. Temperatures semblants o lleugerament més altes. El vent bufarà de component nord i est, entre flux i moderat.

TENDÈNCIA PER A LES PROPERES 48 - 72 HORES

No es preveuen canvis pels propers dies.
Evolució del perill: ESTACIONARI.

El proper butlletí s'emetrà el 16/3/2009

Escala de Perill d'Allaus					
	1 FEBLE	2 MODERAT	3 MARCAT	4 FORT	5 MOLT FORT

BUTLLETÍ DE PERILL D'ALLAUS PIRINEU OCCIDENTAL

DATA: 16/3/2009
Hora: 14:00
Vàlid Fins: 17/3/2009

(VÀLID FORA PISTES D'ESQUÍ I ZONES NO CONTROLADES)

ESTIMACIÓ DEL PERILL D'ALLAUS FINS A LES 24:00 H DE 17/3/2009

Aran-Franja Nord Pallaresa	MODERAT (2) durant les hores d'insolació i FEBLE (1) a la resta del dia.
Ribagorçana-Vall Fosca	MODERAT (2) durant les hores d'insolació i FEBLE (1) a la resta del dia.
Pallaresa	MODERAT (2) durant les hores d'insolació i FEBLE (1) a la resta del dia.

DISTRIBUCIÓ DEL MANTELL NIVAL

A l'Aran-Franja Nord de la Pallaresa el mantell és esquiable des dels 1200-1300 metres en nord i dels 1900 metres en sud. Tot i així hi ha neu al terra des dels 1000 metres en nord i dels 1600 metres en sud. A la resta la neu és esquiable a partir dels 1600 metres en orientacions nord i 2000 metres en orientacions sud. La distribució de neu al terra és molt irregular. A 2200 metres, els gruixos a l'Aran-Franja Nord de la Pallaresa, oscil·len entre 140-270 centímetres. A la resta oscil·len entre 30-140 centímetres a la mateixa cota.

ESTAT DEL MANTELL NIVAL. EVOLUCIÓ FINS A LES 24:00 H DE 17/3/2009

A tots els sectors, el mantell s'humiteja de dia i es regela de nit, principalment a les solanes per sota dels 2600 metres. En obagues i a cotes altes el mantell encara es manté fred i sec. Per avui, dilluns, està previst un descens de les temperatures que afavorirà el regel nocturn, tot i així durant les hores d'insolació s'humitejarà la neu i el mantell serà inestable. El perill és MODERAT (2) a tots els sectors ja que són probables caigudes espontànies d'allaus de fusió i de plaques humides de mida mitjana a les solanes, especialment durant les hores de màxima insolació. També són possibles allaus de placa de vent a cotes altes, de mida petita, localment de mitjana, pel pas d'un grup de persones. Durant les hores nocturnes el mantell es regela i el perill passa a ser FEBLE (1).

PREDICCIÓ METEOROLÒGICA PER A 24 H

Dimarts, 17: Cel serè tota la jornada. No s'esperen precipitacions. Temperatura mínima similar i màxima semblant o lleugerament superior. Vent de component est entre flux i moderat a cotes altes i flux i de direcció variable a cotes baixes.

A les 12:00 h: isozero: 2700 m; Vent a 2000 m: 2 km/h S; Vent a 3000 m: 12 km/h NE; Índex de fredor a 2000 m: 5°C.

PREDICCIÓ METEOROLÒGICA PER A 48 H

Dimecres, 18: Domini del cel serè tot i algun núvol alt al matí. No s'esperen precipitacions. Temperatures mínimes i màximes en lleu ascens. A cotes altes bufarà vent flux amb cops moderats de component est i girarà a nord al final del dia; a cotes baixes dominaran les brises de vall i de muntanya, amb predomini del component sud a migdia.

TENDÈNCIA PER A LES PROPERES 48 - 72 HORES

No es preveuen canvis pels propers dies.
Evolució del perill: ESTACIONARI.

El proper butlletí s'emetrà el 17/3/2009

Escala de Perill d'Allaus					
	1 FEBLE	2 MODERAT	3 MARCAT	4 FORT	5 MOLT FORT

BUTLLETÍ DE PERILL D'ALLAUS PIRINEU OCCIDENTAL

DATA: 17/3/2009

Hora: 14:00

Vàlid Fins: 18/3/2009

(VÀLID FORA PISTES D'ESQUÍ I ZONES NO CONTROLADES)

ESTIMACIÓ DEL PERILL D'ALLAUS FINS A LES 24:00 H DE 18/3/2009

Aran-Franja Nord Pallaresa	MODERAT (2) durant les hores d'insolació i FEBLE (1) a la resta del dia.
Ribagorçana-Vall Fosca	MODERAT (2) durant les hores d'insolació i FEBLE (1) a la resta del dia.
Pallaresa	MODERAT (2) durant les hores d'insolació i FEBLE (1) a la resta del dia.

DISTRIBUCIÓ DEL MANTELL NIVAL

A l'Aran-Franja Nord de la Pallaresa el mantell és esquiable des dels 1200-1300 metres en nord i dels 1900 metres en sud. Tot i així hi ha neu al terra des dels 1000 metres en nord i dels 1600 metres en sud. A la resta la neu és esquiable a partir dels 1600 metres en orientacions nord i 2000 metres en orientacions sud. La distribució de neu al terra és molt irregular. A 2200 metres, els gruixos a l'Aran-Franja Nord de la Pallaresa, oscil·len entre 140-270 centímetres. A la resta oscil·len entre 30-140 centímetres a la mateixa cota.

ESTAT DEL MANTELL NIVAL. EVOLUCIÓ FINS A LES 24:00 H DE 18/3/2009

A tots els sectors, el mantell s'humiteja de dia i es regela de nit, principalment a les solanes per sota dels 2600 metres. En obagues i a cotes altes el mantell encara es manté fred i sec. A pesar del regel nocturn, està previst un lleuger augment de temperatures, que farà que la neu estigui més humida.

El perill és MODERAT (2) a tots els sectors ja que són probables caigudes espontànies d'allaus de fusió i de plaques humides de mida mitjana a les solanes, especialment durant les hores de màxima insolació. També són possibles allaus de placa de vent a cotes altes, de mida petita, localment de mitjana, pel pas d'un grup de persones. Durant les hores nocturnes el mantell es regela i el perill passa a ser FEBLE (1).

PREDICCIÓ METEOROLÒGICA PER A 24 H

Dimecres, 18: Cel serè, amb algun núvol alt al matí. No s'esperen precipitacions. Temperatura mínima i màxima en lleu ascens. A cotes altes bufarà vent fluix amb cops moderats de component est i girarà a nord al final del dia; a cotes baixes dominaran les brises de vall i de muntanya, amb predomini del component sud a migdia.

A les 12:00 h: isozero: 3200 m; Vent a 2000 m: 2 km/h NW; Vent a 3000 m: 8 km/h NE; Índex de fredor a 2000 m: 7°C

PREDICCIÓ METEOROLÒGICA PER A 48 H

Dijous, 19: Cel serè, tot i algun núvol alt i prim. No s'esperen precipitacions. Temperatures similars o en lleu descens. Als cims bufarà vent entre fluix i moderat de component nord, amb cops forts al final del dia; a cotes baixes el serà fluix i de direcció variable.

TENDÈNCIA PER A LES PROPERES 48 - 72 HORES

No es preveuen canvis pels propers dies.
Evolució del perill: ESTACIONARI.

El proper butlletí s'emetrà el 18/3/2009

Escala de Perill d'Allaus					
	1 FEBLE	2 MODERAT	3 MARCAT	4 FORT	5 MOLT FORT

BUTLLETÍ DE PERILL D'ALLAUS PIRINEU OCCIDENTAL

DATA: 18/3/2009
Hora: 14:00
Vàlid Fins: 19/3/2009

(VÀLID FORA PISTES D'ESQUÍ I ZONES NO CONTROLADES)

ESTIMACIÓ DEL PERILL D'ALLAUS FINS A LES 24:00 H DE 19/3/2009

Aran-Franja Nord Pallaresa	MODERAT (2) durant les hores d'insolació i FEBLE (1) a la resta del dia.
Ribagorçana-Vall Fosca	MODERAT (2) durant les hores d'insolació i FEBLE (1) a la resta del dia.
Pallaresa	MODERAT (2) durant les hores d'insolació i FEBLE (1) a la resta del dia.

DISTRIBUCIÓ DEL MANTELL NIVAL

A l'Aran-Franja Nord de la Pallaresa el mantell és esquiable des dels 1300-1400 metres en nord i dels 1900 metres en sud. Tot i així hi ha neu al terra des dels 1100 metres en nord i dels 1600 metres en sud. A la resta la neu és esquiable a partir dels 1600 metres en orientacions nord i 2000 metres en orientacions sud. La distribució de neu al terra és molt irregular. A 2200 metres, els gruixos a l'Aran-Franja Nord de la Pallaresa, oscil·len entre 140-260 centímetres. A la resta oscil·len entre 30-140 centímetres a la mateixa cota.

ESTAT DEL MANTELL NIVAL. EVOLUCIÓ FINS A LES 24:00 H DE 19/3/2009

A tots els sectors, el mantell s'humiteja de dia i es regela de nit, principalment a les solanes per sota dels 2600 metres. En obagues i a cotes altes el mantell encara es manté fred i sec. A pesar del regel nocturn, està previst un lleuger augment de temperatures, que farà que la neu estigui més humida.

El perill és MODERAT (2) a tots els sectors ja que són probables caigudes espontànies d'allaus de fusió i de plaques humides de mida mitjana a les solanes, especialment durant les hores de màxima insolació. També són possibles allaus de placa de vent a cotes altes, de mida petita, localment de mitjana, pel pas d'un grup de persones. Durant les hores nocturnes el mantell es regela i el perill passa a ser FEBLE (1).

PREDICCIÓ METEOROLÒGICA PER A 24 H

Dijous, 19: Cel poc ennuvolat de núvols alts i prims. No s'esperen precipitacions. Temperatures en lleu descens als cims i similars a cotes baixes. Vent de component nord als cims flux amb cops moderats; a cotes baixes serà flux i de direcció variable.

A les 12:00 h: isozero: 3000 m; Vent a 2000 m: 7 km/h N; Vent a 3000 m: 19 km/h N; Índex de fredor a 2000 m: 6°C

PREDICCIÓ METEOROLÒGICA PER A 48 H

Divendres, 20: Cel serè. Temperatures en descens lleu arreu. Vent de component nord entre flux i moderat amb cops forts als cims i flux amb cops moderats a la resta.

TENDÈNCIA PER A LES PROPERES 48 - 72 HORES

Hi haurà un major regel de la superfície de la neu i una menor fusió al centre del dia.
Evolució del perill: EN LLEUGER DESCENS.

El proper butlletí s'emetrà el 19/3/2009

Escala de Perill d'Allaus					
	1 FEBLE	2 MODERAT	3 MARCAT	4 FORT	5 MOLT FORT

BUTLLETÍ DE PERILL D'ALLAUS PIRINEU OCCIDENTAL

DATA: 19/3/2009
Hora: 14:00
Vàlid Fins: 20/3/2009

(VÀLID FORA PISTES D'ESQUÍ I ZONES NO CONTROLADES)

ESTIMACIÓ DEL PERILL D'ALLAUS FINS A LES 24:00 H DE 20/3/2009

Aran-Franja Nord Pallaresa	MODERAT (2) durant les hores d'insolació i FEBLE (1) a la resta del dia.
Ribagorçana-Vall Fosca	MODERAT (2) durant les hores d'insolació i FEBLE (1) a la resta del dia.
Pallaresa	MODERAT (2) durant les hores d'insolació i FEBLE (1) a la resta del dia.

DISTRIBUCIÓ DEL MANTELL NIVAL

A l'Aran-Franja Nord de la Pallaresa el mantell és esquiable des dels 1300-1400 metres en nord i dels 1900 metres en sud. Tot i així hi ha neu al terra des dels 1100 metres en nord i dels 1600 metres en sud. A la resta la neu és esquiable a partir dels 1600 metres en orientacions nord i 2000 metres en orientacions sud. La distribució de neu al terra és molt irregular. A 2200 metres, els gruixos a l'Aran-Franja Nord de la Pallaresa, oscil·len entre 140-260 centímetres. A la resta oscil·len entre 30-140 centímetres a la mateixa cota.

ESTAT DEL MANTELL NIVAL. EVOLUCIÓ FINS A LES 24:00 H DE 20/3/2009

A tots els sectors, el mantell s'humiteja de dia i es regela de nit, principalment a les solanes per sota dels 2600 metres. En obagues i a cotes altes el mantell encara es manté fred i sec. El perill és MODERAT (2) a tots els sectors ja que són probables caigudes espontànies d'allaus de fusió i de plaques humides de mida mitjana a les solanes, especialment durant les hores de màxima insolació. També són possibles allaus de placa de vent a cotes altes, de mida petita, localment de mitjana, pel pas d'un grup de persones. Durant les hores nocturnes el mantell es regela i el perill passa a ser FEBLE (1).

PREDICCIÓ METEOROLÒGICA PER A 24 H

Divendres, 20: Cel serè o poc ennuvolat de núvols alts. Temperatura mínima i màxima en lleu descens. El vent bufarà als cims de component nord moderat amb cops forts o molt forts; a cotes baixes serà flux amb cops moderats del al matí i a la nit i de direcció variable la resta del dia, amb predomini del component sud.

A les 12:00 h: isozero: 2800 m; Vent a 2000 m: 12 km/h NE; Vent a 3000 m: 24 km/h NE; Índex de fredor a 2000 m: 4°C

PREDICCIÓ METEOROLÒGICA PER A 48 H

Dissabte, 21: serè o poc ennuvolat de núvols alts. Temperatura mínima i màxima en lleu o moderat descens. Vent del nord, moderat amb cops entre forts i molt forts als cims i entre flux i moderat a cotes baixes.

TENDÈNCIA PER A LES PROPERES 48 - 72 HORES

Hi haurà un major regel de la superfície de la neu i una menor fusió al centre del dia.
Evolució del perill: EN LLEUGER DESCENS.

El proper butlletí s'emetrà el 20/3/2009

Escala de Perill d'Allaus					
	1 FEBLE	2 MODERAT	3 MARCAT	4 FORT	5 MOLT FORT

BUTLLETÍ DE PERILL D'ALLAUS PIRINEU OCCIDENTAL

DATA: 20/3/2009
Hora: 14:00
Vàlid Fins: 21/3/2009

(VÀLID FORA PISTES D'ESQUÍ I ZONES NO CONTROLADES)

ESTIMACIÓ DEL PERILL D'ALLAUS FINS A LES 24:00 H DE 21/3/2009

Aran-Franja Nord Pallaresa	MODERAT (2) durant les hores d'insolació i FEBLE (1) a la resta del dia.
Ribagorçana-Vall Fosca	MODERAT (2) durant les hores d'insolació i FEBLE (1) a la resta del dia.
Pallaresa	MODERAT (2) durant les hores d'insolació i FEBLE (1) a la resta del dia.

DISTRIBUCIÓ DEL MANTELL NIVAL

A l'Aran-Franja Nord de la Pallaresa el mantell és esquiable des dels 1300-1400 metres en nord i dels 1900 metres en sud. Tot i així hi ha neu al terra des dels 1100 metres en nord i dels 1600 metres en sud. A la resta la neu és esquiable a partir dels 1600 metres en orientacions nord i 2000 metres en orientacions sud. La distribució de neu al terra és molt irregular. A 2200 metres, els gruixos a l'Aran-Franja Nord de la Pallaresa, oscil·len entre 140-260 centímetres. A la resta oscil·len entre 30-140 centímetres a la mateixa cota.

ESTAT DEL MANTELL NIVAL. EVOLUCIÓ FINS A LES 24:00 H DE 21/3/2009

A tots els sectors, el mantell s'humiteja de dia i es regela de nit, principalment a les solanes per sota dels 2600 metres. En obagues i a cotes altes el mantell encara es manté fred i sec. Amb el descens de les temperatures previst per demà el mantell s'humitejarà menys i serà més estable.

El perill és MODERAT (2) a tots els sectors ja que són possibles caigudes espontànies d'allaus de fusió i de plaques humides petita, localment de mida mitjana a les solanes, especialment durant les hores de màxima insolació. També són possibles allaus de placa de vent a cotes altes, de mida petita, localment de mitjana, pel pas d'un grup de persones. Durant les hores nocturnes el mantell es regela i el perill passa a ser FEBLE (1).

PREDICCIÓ METEOROLÒGICA PER A 24 H

Dissabte, 21: Cel serè o poc ennuvolat de núvols alts. Temperatura mínima entre lleugerament i moderada més baixa i màxima en lleu descens. Vent de component nord moderat, amb cops forts als cims al matí; a cotes baixes serà flux i de direcció variable.

A les 12:00 h: isozero: 2200 m; Vent a 2000 m: 15 km/h N; Vent a 3000 m: 38 km/h NE; Índex de fredor a 2000 m: -2°C


PREDICCIÓ METEOROLÒGICA PER A 48 H

Diumenge, 22: domini del cel serè, tot i algun núvol d'evolució diürna al Prepirineu. No s'esperen precipitacions. Temperatura mínima similar o en lleu descens; màxima sense canvis importants. Vent de component nord entre flux i moderat, amb cops forts al matí; a la nit afluirà.

TENDÈNCIA PER A LES PROPERES 48 - 72 HORES

Hi haurà un major regel de la superfície de la neu i una menor fusió al centre del dia.
Evolució del perill: EN LLEUGER DESCENS.

El proper butlletí s'emetrà el 21/3/2009

Escales de Perill d'Allaus					
	1 FEBLE	2 MODERAT	3 MARCAT	4 FORT	5 MOLT FORT

BUTLLETÍ DE PERILL D'ALLAUS PIRINEU OCCIDENTAL

DATA: 21/3/2009

Hora: 14:00

Vàlid Fins: 23/3/2009

(VÀLID FORA PISTES D'ESQUÍ I ZONES NO CONTROLADES)

ESTIMACIÓ DEL PERILL D'ALLAUS FINS A LES 24:00 H DE 23/3/2009

Aran-Franja Nord Pallaresa	FEBLE (1).
Ribagorçana-Vall Fosca	FEBLE (1).
Pallaresa	FEBLE (1).

DISTRIBUCIÓ DEL MANTELL NIVAL

A l'Aran-Franja Nord de la Pallaresa el mantell és esquiable des dels 1400 metres en nord i dels 1900 metres en sud. A la resta la neu és esquiable a partir dels 1600 metres en orientacions nord i 2000 metres en orientacions sud. La distribució de neu al terra és molt irregular. A 2200 metres, els gruixos a l'Aran-Franja Nord de la Pallaresa, oscil·len entre 130-240 centímetres. A la resta oscil·len entre 30-140 centímetres a la mateixa cota.

ESTAT DEL MANTELL NIVAL. EVOLUCIÓ FINS A LES 24:00 H DE 23/3/2009

A tots els sectors, amb el regel nocturn el mantell es manté endurit, amb el descens de les temperatures que ha començat aquesta nit i que es preveu que duri fins demà el mantell s'humitejarà poc durant les hores d'insolació i es mantindrà més estable que els darrers dies.

El perill és FEBLE (1) a tots els sectors ja que són possibles petites allaus espontànies de fusió a les solanes i a les hores de màxima insolació, a cotes baixes. No es descarta la possibilitat d'allaus de placa de vent de petites dimensions pel pas d'un grup de persones als sectors arrecerats de cotes altes.

PREDICCIÓ METEOROLÒGICA PER A 24 H

Diumenge, 22: cel serè arreu. Temperatura mínima similar i màxima en lleu ascens. Vent de component nord moderat a cotes altes i flux a la resta.

A les 12:00 h: isozero: 2000 m; Vent a 2000 m: 13 km/h N; Vent a 3000 m: 25 km/h N; Índex de fredor a 2000 m: -2°C

PREDICCIÓ METEOROLÒGICA PER A 48 H

Dilluns, 23: cel serè arreu, al final del dia arribaran alguns núvols alts i prims. Temperatura mínima i màxima en lleu ascens. Vent de component nord entre flux i moderat a cotes altes, i flux a la resta. Al final del dia es reforçarà.

TENDÈNCIA PER A LES PROPERES 48 - 72 HORES

Amb l'augment de les temperatures hi haurà fusió a les hores centrals del dia.

Evolució del perill: EN LLEUGER AUGMENT.

El proper butlletí s'emetrà el 23/03/2009.

Escala de Perill d'Allaus					
	1 FEBLE	2 MODERAT	3 MARCAT	4 FORT	5 MOLT FORT

BUTLLETÍ DE PERILL D'ALLAUS PIRINEU OCCIDENTAL

DATA: 23/3/2009
Hora: 14:00
Vàlid Fins: 24/3/2009

(VÀLID FORA PISTES D'ESQUÍ I ZONES NO CONTROLADES)

ESTIMACIÓ DEL PERILL D'ALLAUS FINS A LES 24:00 H DE 24/3/2009

Aran-Franja Nord Pallaresa	FEBLE (1) dilluns. MODERAT (2) dimarts.
Ribagorçana-Vall Fosca	FEBLE (1).
Pallaresa	FEBLE (1).

DISTRIBUCIÓ DEL MANTELL NIVAL

A l'Aran-Franja Nord de la Pallaresa el mantell és esquiable des dels 1400 metres en nord i dels 1900 metres en sud. A la resta la neu és esquiable a partir dels 1600 metres en orientacions nord i 2000 metres en orientacions sud. La distribució de neu al terra és molt irregular. A 2200 metres, els gruixos a l'Aran-Franja Nord de la Pallaresa, oscil·len entre 130-230 centímetres. A la resta oscil·len entre 20-140 centímetres a la mateixa cota.

ESTAT DEL MANTELL NIVAL. EVOLUCIÓ FINS A LES 24:00 H DE 24/3/2009

A tots els sectors, amb el regel nocturn el mantell es manté endurit. Avui dilluns les temperatures tornen a pujar i el mantell s'humitejarà superficialment, però només s'espera alguna petita allau de fusió en vessants assolellats a partir de migdia. A tots els sectors el perill serà FEBLE (1). Demà dimarts, pot nevar amb vent del nord a l'Aran-Franja Nord de la Pallaresa, avançat el dia. El perill augmentarà a MODERAT (2) a l'Aran-Franja Nord de la Pallaresa quan comenci a nevar per la formació de plaques de vent en vessants sud i est que podran desprendre's al pas d'una persona. Les plaques de vent seran de petites dimensions.

A la resta de sectors el perill es mantindrà en FEBLE (1) demà dimarts; amb el descens de les temperatures disminuirà la probabilitat d'allaus de fusió.

PREDICCIÓ METEOROLÒGICA PER A 24 H

Dimarts, 24: Cel serè fins el migdia. A la tarda la nuvolositat augmentarà i deixarà el cel cobert al vessant nord i mig ennuvolat a la resta. Són possibles algunes precipitacions febles al vessant nord. La cota de neu anirà de 1200 a 800 metres. Les temperatures mínimes seran semblants i les màximes lleugerament més baixes. Vent de component nord moderat amb cops forts.

A les 12:00 h: isozero: 2200 m; Vent a 2000 m: 35 km/h NW; Vent a 3000 m: 49 km/h NW; Índex de fredor a 2000 m: -5°C.


PREDICCIÓ METEOROLÒGICA PER A 48 H

Dimecres, 25: Fins el migdia el cel estarà serè, mentre que a la tarda arribaran algunes bandes de núvols alts. No s'esperen precipitacions. Temperatures mínimes a la baixa i màximes sense canvis o més baixes. Vent de component nord i oest, entre flux i moderat.

TENDÈNCIA PER A LES PROPERES 48 - 72 HORES

Amb l'augment de la insolació hi haurà alguna allau de neu recent humida a l'Aran-Franja Nord de la Pallaresa. Evolució del perill: ESTACIONARI.

El proper butlletí s'emetrà el 24/03/2009.

Escala de Perill d'Allaus					
	1 FEBLE	2 MODERAT	3 MARCAT	4 FORT	5 MOLT FORT

BUTLLETÍ DE PERILL D'ALLAUS PIRINEU OCCIDENTAL

DATA: 24/3/2009
Hora: 14:00
Vàlid Fins: 25/3/2009

(VÀLID FORA PISTES D'ESQUÍ I ZONES NO CONTROLADES)

ESTIMACIÓ DEL PERILL D'ALLAUS FINS A LES 24:00 H DE 25/3/2009

Aran-Franja Nord Pallaresa	FEBLE (1) . MODERAT (2) sota colls i carenes orientats a l'est i al sud.
Ribagorçana-Vall Fosca	FEBLE (1).
Pallaresa	FEBLE (1).

DISTRIBUCIÓ DEL MANTELL NIVAL

A l'Aran-Franja Nord de la Pallaresa el mantell és esquiable des dels 1500 metres en nord i dels 2000 metres en sud. A la resta la neu és esquiable a partir dels 1700 metres en orientacions nord i 2300 metres en orientacions sud. La distribució de neu al terra és molt irregular. A 2200 metres, els gruixos a l'Aran-Franja Nord de la Pallaresa, oscil·len entre 130-230 centímetres. A la resta oscil·len entre 20-140 centímetres a la mateixa cota.

ESTAT DEL MANTELL NIVAL. EVOLUCIÓ FINS A LES 24:00 H DE 25/3/2009

A tots els sectors, amb el regel nocturn el mantell es manté endurit. Avui dimarts, amb el descens de la temperatura el mantell quasi no s'humitejarà i es mantindrà regelat durant tota la jornada. A l'Aran-Franja Nord de la Pallaresa ha començat a nevar feblement amb vent fort de component nord. A tots els sectors el perill serà FEBLE (1). Es pot formar alguna placa de vent molt local a l'Aran-Franja Nord de la Pallaresa sota algun coll i carena en orientació sud i est, que es pot desprendre al pas d'una persona. En aquests punts el perill és MODERAT (2). Demà dimecres, el perill es mantindrà en FEBLE (1) i predominarà el mantell força endurit durant tota la jornada, tot i que al centre del dia s'humitejarà lleugerament en superfície.

PREDICCIÓ METEOROLÒGICA PER A 24 H

Dimecres, 25: El cel estarà serè o poc ennuvolat, amb alguns intervals de núvols de matinada al vessant nord. Al centre del dia creuaran bandes de núvols alts. No s'esperen precipitacions. Les temperatures mínimes baixaran lleugerament, mentre que les màximes seran semblants o baixaran lleugerament. El vent bufarà de component nord, entre fluix i moderat, més reforçat al final del dia.

A les 12:00 h: isozero: 2200 m; Vent a 2000 m: 14 km/h NW; Vent a 3000 m: 35 km/h NW; Índex de fredor a 2000 m: -2°C.

PREDICCIÓ METEOROLÒGICA PER A 48 H

Dijous, 26: El cel estarà serè o poc ennuvolat per algunes franjes de núvols alts i prims. No s'esperen precipitacions. Les temperatures seran més altes, en especial les mínimes. El vent bufarà moderat, amb alguns cops forts fins les primeres hores del matí, de component nord i oest.

TENDÈNCIA PER A LES PROPERES 48 - 72 HORES

Amb l'augment de la insolació i de les temperatures hi haurà alguna allau de neu recent humida a l'Aran-Franja Nord de la Pallaresa.
Evolució del perill: ESTACIONARI.

El proper butlletí s'emetrà el 25/03/2009.

Escala de Perill d'Allaus					
	1 FEBLE	2 MODERAT	3 MARCAT	4 FORT	5 MOLT FORT

BUTLLETÍ DE PERILL D'ALLAUS PIRINEU OCCIDENTAL

DATA: 25/3/2009

Hora: 14:00

Vàlid Fins: 26/3/2009

(VÀLID FORA PISTES D'ESQUÍ I ZONES NO CONTROLADES)

ESTIMACIÓ DEL PERILL D'ALLAUS FINS A LES 24:00 H DE 26/3/2009

Aran-Franja Nord Pallaresa	FEBLE (1) dimecres. MODERAT (2) dijous al centre del dia.
Ribagorçana-Vall Fosca	FEBLE (1) dimecres. MODERAT (2) dijous al centre del dia.
Pallaresa	FEBLE (1) dimecres. MODERAT (2) dijous al centre del dia.

DISTRIBUCIÓ DEL MANTELL NIVAL

A l'Aran-Franja Nord de la Pallaresa el mantell és esquiable des dels 1500 metres en nord i dels 2000 metres en sud. A la resta la neu és esquiable a partir dels 1700 metres en orientacions nord i 2300 metres en orientacions sud. La distribució de neu al terra és molt irregular. A 2200 metres, els gruixos a l'Aran-Franja Nord de la Pallaresa, oscil·len entre 130-230 centímetres. A la resta oscil·len entre 20-140 centímetres a la mateixa cota.

ESTAT DEL MANTELL NIVAL. EVOLUCIÓ FINS A LES 24:00 H DE 26/3/2009

Ahirs dimarts va nevar molt feblement a l'Aran-Franja Nord de la Pallaresa (de l'ordre d'un centímetre) per damunt de 1000 metres. Les baixes temperatures han mantingut el mantell ben endurit a tots els sectors. Avui dimecres a partir de migdia hi haurà una lleugera humidificació i estovament de la superfície del mantell per fusió en vessants assolellats. El perill d'allaus és FEBLE (1) a tots els sectors. Demà dijous el mantell s'humitejarà en superfície de forma important i el perill augmentarà a MODERAT (2) a tots els sectors a partir de mig matí per la possibilitat d'allaus petites de fusió en vessants assolellats.

PREDICCIÓ METEOROLÒGICA PER A 24 H

Dijous, 26: El cel estarà serè o poc ennuvolat per algunes franjes de núvols alts i prims. No s'esperen precipitacions. Les temperatures seran lleugerament més altes. El vent bufarà moderat, amb alguns cops forts, de component nord a oest.

A les 12:00 h: isozero: 2700 m; Vent a 2000 m: 9 km/h NW; Vent a 3000 m: 27 km/h NW; Índex de fredor a 2000 m: 3°C.

PREDICCIÓ METEOROLÒGICA PER A 48 H

Divendres, 27: Cel serè o poc ennuvolat al matí. A la tarda la nuvolositat augmentarà i el cel quedarà mig ennuvolat. No s'esperen precipitacions. Temperatures sense grans canvis. Vent entre flux i moderat, amb alguns cops forts fins a mig matí, de component oest.

TENDÈNCIA PER A LES PROPERES 48 - 72 HORES

Amb l'augment de la insolació i de les temperatures, les allaus de fusió seran probables, especialment a l'Aran-Franja Nord de la Pallaresa.

Evolució del perill: EN LLEUGER AUGMENT.

El proper butlletí s'emetrà el 26/03/2009.

Escala de Perill d'Allaus					
	1 FEBLE	2 MODERAT	3 MARCAT	4 FORT	5 MOLT FORT

BUTLLETÍ DE PERILL D'ALLAUS PIRINEU OCCIDENTAL

DATA: 26/3/2009
Hora: 14:00
Vàlid Fins: 27/3/2009

(VÀLID FORA PISTES D'ESQUÍ I ZONES NO CONTROLADES)

ESTIMACIÓ DEL PERILL D'ALLAUS FINS A LES 24:00 H DE 27/3/2009

Aran-Franja Nord Pallaresa	FEBLE (1) .
Ribagorçana-Vall Fosca	FEBLE (1).
Pallaresa	FEBLE (1).

DISTRIBUCIÓ DEL MANTELL NIVAL

A l'Aran-Franja Nord de la Pallaresa el mantell és esquiable des dels 1500 metres en nord i dels 2000 metres en sud. A la resta la neu és esquiable a partir dels 1700 metres en orientacions nord i 2300 metres en orientacions sud. La distribució de neu al terra és molt irregular. A 2200 metres, els gruixos a l'Aran-Franja Nord de la Pallaresa, es mantenen entre 130-230 centímetres. A la resta oscil·len entre 20-140 centímetres a la mateixa cota.

ESTAT DEL MANTELL NIVAL. EVOLUCIÓ FINS A LES 24:00 H DE 27/3/2009

A l'Aran-Franja Nord de la Pallaresa el mantell en vessants obacs encara es manté sec i localment hi ha un prim nivell de neu freda sense cohesió per damunt de 2300 metres amb alguna placa petita i aïllada de la nevada de dimarts. Les baixes temperatures nocturnes han mantingut el mantell ben endurit a tots els sectors fins al matí. A tots els sectors en vessants assolellats el mantell s'humiteja i és possible alguna purga de neu molla al centre del dia. Demà divendres la situació serà molt similar, si bé el regel nocturn serà menor i al migdia s'incrementarà l'humitejament del mantell; hi podrà haver alguna allau petita de fusió des de migdia en vessants assolellats. Amb tot el perill es manté en FEBLE (1) a tots els sectors.

PREDICCIÓ METEOROLÒGICA PER A 24 H

Divendres, 27: Cel serè o poc ennuvolat per bandes de núvols alts i prims. Al final del dia els núvols es faran més abundants. No s'esperen precipitacions. Temperatures sense grans canvis. Vent entre flux i moderat, amb alguns cops forts a partir de migdia, de component oest.

A les 12:00 h: isozero: 2700 m; Vent a 2000 m: 22 km/h W; Vent a 3000 m: 32 km/h W; Índex de fredor a 2000 m: 3°C.

PREDICCIÓ METEOROLÒGICA PER A 48 H

Dissabte, 28: El cel quedarà cobert o molt ennuvolat de matinada. S'esperen precipitacions febles o moderades a partir de les primeres hores del matí. Cota de neu de 1800 a 1000 metres en general, si bé al vessant nord baixarà als 800 metres. Temperatures notablement més baixes, amb mínimes al final del dia. Vent entre flux i moderat, amb cops forts a cotes altes, de component sud i oest.

TENDÈNCIA PER A LES PROPERES 48 - 72 HORES

L'arribada de nevades amb vent i temperatures baixes incrementaran el perill d'allaus de cara al cap de setmana. Evolució del perill: EN AUGMENT.

El proper butlletí s'emetrà el 27/03/2009.

Escala de Perill d'Allaus					
	1 FEBLE	2 MODERAT	3 MARCAT	4 FORT	5 MOLT FORT

BUTLLETÍ DE PERILL D'ALLAUS PIRINEU OCCIDENTAL

DATA: 27/3/2009
Hora: 14:00
Vàlid Fins: 28/3/2009

(VÀLID FORA PISTES D'ESQUÍ I ZONES NO CONTROLADES)

ESTIMACIÓ DEL PERILL D'ALLAUS FINS A LES 24:00 H DE 28/3/2009

Aran-Franja Nord Pallaresa	FEBLE (1) divendres. MODERAT (2) dissabte.
Ribagorçana-Vall Fosca	FEBLE (1) divendres. MODERAT (2) dissabte.
Pallaresa	FEBLE (1) divendres. MODERAT (2) dissabte.

DISTRIBUCIÓ DEL MANTELL NIVAL

A l'Aran-Franja Nord de la Pallaresa el mantell és esquiable des dels 1500 metres en nord i dels 2000 metres en sud. A la resta la neu és esquiable a partir dels 1700 metres en orientacions nord i 2300 metres en orientacions sud. La distribució de neu al terra és molt irregular. A 2200 metres, els gruixos a l'Aran-Franja Nord de la Pallaresa, es mantenen entre 120-220 centímetres. A la resta oscil·len entre 20-130 centímetres a la mateixa cota.

ESTAT DEL MANTELL NIVAL. EVOLUCIÓ FINS A LES 24:00 H DE 28/3/2009

A l'Aran-Franja Nord de la Pallaresa el mantell en vessants obacs encara es manté sec i localment hi ha un prim nivell de neu freda sense cohesió per damunt de 2300 metres amb alguna placa de vent petita i aïllada de la nevada de dimarts. Durant la nit la neu s'ha tornat a regelar. A tots els sectors en vessants assolellats el mantell s'humiteja i és possible alguna allau petita de fusió a partir de migdia en vessants assolellats. El perill es manté en FEBLE (1) avui divendres a tots els sectors. Demà dissabte hi ha haurà un canvi notable: al matí de dissabte el mantell ja estarà força humit i estovat, fins i tot en obagues i el perill serà MODERAT (2) augmentant al llarg de la jornada fins a probablement MARCAT (3) diumenge. A mesura que vagi nevant s'aniran formant plaques de vent, primer en orientacions nord i al final del dia en orientacions sud i est. Seran fràgils i es desprendran al pas d'una persona, en general de mida petita. D'altra banda, hi haurà allaus espontànies petites de neu recent humida a qualsevol orientació.

PREDICCIÓ METEOROLÒGICA PER A 24 H

Dissabte, 28: El cel quedarà cobert o molt ennuvolat a partir del matí. S'esperen precipitacions febles o moderades a partir del matí. Cota de neu de 1800 a 1000 metres, si bé al vessant nord baixarà als 800 metres. Temperatures notablement més baixes, amb mínimes al final del dia. Vent entre fluix i moderat, amb cops forts a cotes altes, de component sud a nord.

A les 12:00 h: isozero: 1800 m; Vent a 2000 m: 7 km/h NE; Vent a 3000 m: 19 km/h SW; Índex de fredor a 2000 m: -3°C.

PREDICCIÓ METEOROLÒGICA PER A 48 H

Diumenge, 29: El cel es mantindrà cobert o molt ennuvolat tot el dia. S'esperen precipitacions febles o moderades que seran més intermitents a la tarda. La cota de neu anirà de 800 metres a totes les cotes al vessant nord i de 1000 a 800 metres a la resta. Les temperatures baixaran lleugerament, sobretot les mínimes. El vent bufarà entre fluix i moderat amb cops forts, de component nord i oest.

TENDÈNCIA PER A LES PROPERES 48 - 72 HORES

Diumenge hi haurà plaques de vent abundants i fràgils a la majoria d'orientacions, que es desprendran al pas d'una persona.
Evolució del perill: EN AUGMENT.

El proper butlletí s'emetrà el 28/03/2009.

Escala de Perill d'Allaus					
	1 FEBLE	2 MODERAT	3 MARCAT	4 FORT	5 MOLT FORT

BUTLLETÍ DE PERILL D'ALLAUS PIRINEU OCCIDENTAL

DATA: 28/3/2009
Hora: 14:00
Vàlid Fins: 30/3/2009

(VÀLID FORA PISTES D'ESQUÍ I ZONES NO CONTROLADES)

ESTIMACIÓ DEL PERILL D'ALLAUS FINS A LES 24:00 H DE 30/3/2009

Aran-Franja Nord Pallaresa	MODERAT (2) dissabte. MARCAT (3) per sobre 2200 metres diumenge.
Ribagorçana-Vall Fosca	MODERAT (2) dissabte. MARCAT (3) per sobre 2200 metres diumenge.
Pallaresa	MODERAT (2) dissabte. MARCAT (3) per sobre 2200 metres diumenge.

DISTRIBUCIÓ DEL MANTELL NIVAL

A migdia de dissabte encara no hi ha grans canvis, però el mantell tornarà a ser present de forma contínua per sobre dels 1100-1300 metres de cara a diumenge. De moment, a l'Aran-Franja Nord de la Pallaresa el mantell és esquiable des dels 1500 metres en nord i dels 2000 metres en sud. A la resta la neu és esquiable a partir dels 1700 metres en orientacions nord i 2300 metres en orientacions sud. La distribució de neu al terra és molt irregular. A 2200 metres, els gruixos a l'Aran-Franja Nord de la Pallaresa, es mantenen entre 120-220 centímetres. A la resta oscil·len entre 20-130 centímetres a la mateixa cota.

ESTAT DEL MANTELL NIVAL. EVOLUCIÓ FINS A LES 24:00 H DE 30/3/2009

A l'Aran-Franja Nord de la Pallaresa ha plogut feblement (1-5 mm) durant la matinada de dissabte, amb cota de neu a 2400 metres, però la cota ja ha baixat a 2000 metres al matí i baixarà fins a fons de vall a última hora. La nevada caurà damunt d'un mantell humit i tindrà un bon lligam amb la superfície. No obstant, les plaques de vent que es formin avui dissabte seran fràgils i es podran desprendre al pas d'una persona; les allaus seran de mida petita. El perill serà MODERAT (2) avui dissabte augmentant al llarg de la jornada fins a MARCAT (3) demà diumenge, ja que les plaques de vent s'engruixiran i les allaus podran ser de mida mitjana a la majoria d'orientacions, menys probables en orientacions oest. Demà diumenge, si llueix el sol hi haurà petites allaus espontànies de neu recent humida en vessants assolellats.

PREDICCIÓ METEOROLÒGICA PER A 24 H

Diumenge, 29: Al llarg del matí la nuvolositat disminuirà progressivament fins a quedar poc o mig ennuvolat durant la tarda. De matinada són possibles algunes precipitacions febles i disperses, de neu per sobre de 800 metres. Temperatures lleugerament més baixes. Vent entre moderat i fort de component nord, afluixant a la tarda.

A les 12:00 h: isozero: 1100 m; Vent a 2000 m: 30 km/h NE; Vent a 3000 m: 13 km/h NE; Índex de fredor a 2000 m: -12°C

PREDICCIÓ METEOROLÒGICA PER A 48 H

Dilluns, 30: Durant el matí cel serà o poc ennuvolat. A la tarda arribaran núvols alts i mitjans que deixaran el cel molt ennuvolat. Les temperatures lleugerament més altes. Vent entre fluix i moderat de component nord.

TENDÈNCIA PER A LES PROPERES 48 - 72 HORES

Dilluns el mantell tendirà a assentar-se però les plaques de vent es mantindran fràgils en cotes altes, sobretot en vessants obacs.

Evolució del perill: EN LLEUGER DESCENS.

El proper butlletí s'emetrà el 30/03/2009.

Escala de Perill d'Allaus					
	1 FEBLE	2 MODERAT	3 MARCAT	4 FORT	5 MOLT FORT

BUTLLETÍ DE PERILL D'ALLAUS PIRINEU OCCIDENTAL

DATA: 30/3/2009
Hora: 14:00
Vàlid Fins: 31/3/2009

(VÀLID FORA PISTES D'ESQUÍ I ZONES NO CONTROLADES)

ESTIMACIÓ DEL PERILL D'ALLAUS FINS A LES 24:00 H DE 31/3/2009

Aran-Franja Nord Pallaresa	MARCAT (3) per sobre 2200 metres ; MODERAT (2) per sota.
Ribagorçana-Vall Fosca	MARCAT (3).
Pallaresa	MARCAT (3).

DISTRIBUCIÓ DEL MANTELL NIVAL

Amb la nevada de dissabte passat hi ha neu al terra des dels 1200 metres a l'Aran-Franja Nord de la Pallaresa. A la resta de sectors la neu és present des dels 1400 metres en les solanes i dels 1200 metres a les obagues. Tot i així la distribució de neu al terra és molt irregular. A 2200 metres, els gruixos a l'Aran-Franja Nord de la Pallaresa, volten els 140-230 centímetres. A la resta varien entre 30-150 centímetres a la mateixa cota.

ESTAT DEL MANTELL NIVAL. EVOLUCIÓ FINS A LES 24:00 H DE 31/3/2009

Dissabte va començar plovent fins a 2400 metres però la cota de neu va anar baixant fins als 1000-1200 metres aproximadament. A tots els sectors s'han acumulat uns 20 centímetres de neu per sobre dels 2200 metres. En general la nevada ha caigut bastant a plom. La neu humida antiga ha permès un bon lligam amb la neu recent a cotes mitges però a cotes altes poden haver plaques toves més inestables. A tots els sectors el perill és MARCAT (3) per damunt de 2200 metres ja que les plaques formades són susceptibles de desprendre's per sobrecàrrega feble i ser de dimensions mitjanes en orientacions nord, sud i est. Per sota d'aquesta cota el perill és MODERAT (2) ja que les plaques presenten un lligam més fort i són més petites. De cara a demà es formaran noves plaques de vent en orientacions oest. D'altra banda, especialment avui amb la insolació, també són possibles caigudes espontànies d'allaus de neu recent en general de petites dimensions, localment mitjanes demà a la Ribagorçana-vall Fosca i a la Pallaresa. També de cara a demà amb la nevada prevista el perill serà MARCAT (3) a la Ribagorçana-Vall Fosca i a la Pallaresa.

PREDICCIÓ METEOROLÒGICA PER A 24 H

Dimarts, 31: Des de mig matí el cel estarà entre mig i molt ennuvolat i són possibles algunes precipitacions minses i febles. Cota de neu de 1200 a 1400 metres. Temperatura mínima similar i màxima en lleu ascens. Vent de component nord i est entre flux i moderat, amb alguns cops molt forts a la tarda.

A les 12:00 h: isozero: 1900 m; Vent a 2000 m: 18 km/h NE; Vent a 3000 m: 20 km/h E; Índex de fredor a 2000 m: -6°C.

PREDICCIÓ METEOROLÒGICA PER A 48 H

Dimercres, 1: Cel molt ennuvolat fins a migdia, quan no es descarta alguna precipitació minsa i feble; a la tarda la nuvolositat disminuirà. Cota de neu cap als 1700 metres. Temperatura mínima similar o en lleu ascens i màxima lleugerament més alta. Vent de component nord moderat amb cops molt forts; afluïrà a la tarda.

TENDÈNCIA PER A LES PROPERES 48 - 72 HORES

Amb el vent del nord anunciant es seguiran formant plaques de vent en sud
Evolució del perill: ESTACIONARI.

El proper butlletí s'emetrà el 31/03/2009.

Escala de Perill d'Allaus					
	1 FEBLE	2 MODERAT	3 MARCAT	4 FORT	5 MOLT FORT

BUTLLETÍ DE PERILL D'ALLAUS PIRINEU OCCIDENTAL

DATA: 31/3/2009
Hora: 14:00
Vàlid Fins: 01/04/2009

(VÀLID FORA PISTES D'ESQUÍ I ZONES NO CONTROLADES)

ESTIMACIÓ DEL PERILL D'ALLAUS FINS A LES 24:00 H DE 01/04/2009

Aran-Franja Nord Pallaresa	MARCAT (3) per sobre 2200 metres ; MODERAT (2) per sota.
Ribagorçana-Vall Fosca	MARCAT (3) per sobre 2200 metres ; MODERAT (2) per sota.
Pallaresa	MARCAT (3) per sobre 2200 metres ; MODERAT (2) per sota.

DISTRIBUCIÓ DEL MANTELL NIVAL

Amb la nevada de dissabte passat hi ha neu al terra des dels 1200 metres a l'Aran-Franja Nord de la Pallaresa. Tot i així el mantell és esquiable en sud a partir dels 1800 metres i dels 1600 metres en nord. A la resta de sectors la neu és present des dels 1400 metres però no és esquiable fins als 2000 metres en sud i dels 1600 metres en nord. La distribució de neu al terra és molt irregular. A 2200 metres, els gruixos a l'Aran-Franja Nord de la Pallaresa, volten els 140-230 centímetres. A la resta varien entre 30-150 centímetres a la mateixa cota.

ESTAT DEL MANTELL NIVAL. EVOLUCIÓ FINS A LES 24:00 H DE 01/04/2009

La nevada de dissabte passat va acumular uns 20 centímetres de neu per sobre dels 2200 metres. Ahir va nevar feblement i s'espera que en el decurs d'avui continuï fent-ho. Les temperatures ambientals han pujat i la neu recent s'ha humitejat per sota dels 2200 metres. A cotes altes hi ha plaques toves inestables, sobretot a la Pallaresa i a la Ribagorçana-Vall Fosca on el vent es va notar més. A tots els sectors el perill és MARCAT (3) per damunt de 2200 metres ja que les plaques formades són susceptibles de desprendre's per sobrecàrrega feble i ser de dimensions mitjanes en orientacions nord, sud i est. A més, amb el vent de component est es formaran noves plaques en orientacions oest. Per sota de 2200 metres el perill és MODERAT (2) ja que les plaques presenten un lligam més fort i són més petites. D'altra banda, són possibles caigudes espontànies d'allaus de neu recent en general de petites dimensions, localment mitjanes a la Ribagorçana-Vall Fosca i a la Pallaresa.

PREDICCIÓ METEOROLÒGICA PER A 24 H

Dimecres, 1: Cel cobert. S'esperen precipitacions durant tota la jornada, entre febles i moderades, acumulant quantitats entre poc abundants i abundants. Cota de neu: voltarà els 1700 metres. Temperatures similars o en lleu ascens. Vent de component nord entre moderat i fort amb cops molt forts a l'inici del dia, afluint a moderat amb cops forts al final.

A les 12:00 h: isozero: 1900 m; Vent a 2000 m: 24 km/h N; Vent a 3000 m: 21 km/h NE; Índex de fredor a 2000 m: -6°C.

PREDICCIÓ METEOROLÒGICA PER A 48 H

Dijous, 2: Cel cobert amb precipitacions febles i entre minses i poc abundants. Cota de neu: 1700 metres. Temperatura mínima i màxima similar. Vent de component nord entre flux i moderat, amb cops forts al matí.

TENDÈNCIA PER A LES PROPERES 48 - 72 HORES

Les plaques de vent a cotes altes es mantindran inestables.
Evolució del perill: ESTACIONARI.

El proper butlletí s'emetrà el 01/04/2009.

Escala de Perill d'Allaus					
	1 FEBLE	2 MODERAT	3 MARCAT	4 FORT	5 MOLT FORT

BUTLLETÍ DE PERILL D'ALLAUS PIRINEU OCCIDENTAL

DATA: 01/04/2009
Hora: 14:00
Vàlid Fins: 02/04/2009

(VÀLID FORA PISTES D'ESQUÍ I ZONES NO CONTROLADES)

ESTIMACIÓ DEL PERILL D'ALLAUS FINS A LES 24:00 H DE 02/04/2009

Aran-Franja Nord Pallaresa	MARCAT (3) per sobre 2200 metres ; MODERAT (2) per sota.
Ribagorçana-Vall Fosca	MARCAT (3) per sobre 2200 metres ; MODERAT (2) per sota.
Pallaresa	MARCAT (3) per sobre 2200 metres ; MODERAT (2) per sota.

DISTRIBUCIÓ DEL MANTELL NIVAL

Hi ha neu al terra des dels 1300 metres a l'Aran-Franja Nord de la Pallaresa. Tot i així el mantell és esquiable en sud a partir dels 1800 metres i dels 1600 metres en nord. A la resta de sectors la neu és present des dels 1400 metres però no és esquiable fins als 2000 metres en sud i dels 1600-1700 metres en nord. La distribució de neu al terra és molt irregular i en vessants sud de la Pallaresa i de la Ribagorçana-Vall Fosca hi ha deflacions a cotes altes orientades al nord.. A 2200 metres, els gruixos a l'Aran-Franja Nord de la Pallaresa, volten els 150-230 centímetres. A la resta varien entre 30-150 centímetres a la mateixa cota.

ESTAT DEL MANTELL NIVAL. EVOLUCIÓ FINS A LES 24:00 H DE 02/04/2009

Des d'ahir s'estan produint nevades per sobre dels 1500-1700 metres que han deixat entre 5-10 centímetres a 2200 metres. Des de dissabte passat s'ha acumulat entre 20-30 centímetres de neu recent que durant el dia d'ahir es va humitejar superficialment. A cotes altes hi ha plaques de vent sobretot a la Franja Nord de la Pallaresa, a la Pallaresa i a la Ribagorçana-Vall Fosca on el vent s'ha notat més. A tots els sectors el perill és MARCAT (3) per sobre dels 2200 metres, per la caiguda d'allaus de neu recent de forma espontània, sobretot a l'Aran on el vent no ha treballat tant la neu. Aquestes allaus seran fins i tot de mida mitjana i més probables de cara a demà. També són probables caigudes de plaques de vent de mida mitjana al pas d'una persona, sobretot en orientacions oest, sud i nord arrecerades i especialment a la Franja Nord de la Pallaresa, a la Pallaresa i a la Ribagorçana-Vall Fosca, on es preveu que el vent treballi més la neu. A tots els sectors per sota dels 2200 metres les allaus que s'esperen seran de menors dimensions i el perill és MODERAT (2).

PREDICCIÓ METEOROLÒGICA PER A 24 H

Dijous, 2: Cel cobert. No es descarten algunes precipitacions febles i minses al llarg de la jornada. Cota de neu: voltarà els 1600 metres. Temperatures similars. Vent de component nord entre flux i moderat a cotes mitges i baixes, a cotes altes serà sobretot de gregal moderat amb cops forts.

A les 12:00 h: isozero: 1900 m; Vent a 2000 m: 24 km/h N; Vent a 3000 m: 28 km/h NE; Índex de fredor a 2000 m: -7°C.

PREDICCIÓ METEOROLÒGICA PER A 48 H

Divendres, 3: Cel cobert o molt ennuvolat. No s'esperen precipitacions. Temperatura mínima i màxima en lleu ascens. Vent de component nord flux amb cops moderats a cotes baixes, a la resta bufarà gregal entre flux i moderat amb cops forts fins al migdia, quan afluixarà i girarà a nord.

TENDÈNCIA PER A LES PROPERES 48 - 72 HORES

Es mantindrà la probabilitat de caiguda d'allaus de neu recent humida.
Evolució del perill: ESTACIONARI.

El proper butlletí s'emetrà el 02/04/2009.

Escales de Perill d'Allaus					
	1 FEBLE	2 MODERAT	3 MARCAT	4 FORT	5 MOLT FORT

BUTLLETÍ DE PERILL D'ALLAUS PIRINEU OCCIDENTAL

DATA: 02/04/2009

Hora: 14:00

Vàlid Fins: 03/04/2009

(VÀLID FORA PISTES D'ESQUÍ I ZONES NO CONTROLADES)

ESTIMACIÓ DEL PERILL D'ALLAUS FINS A LES 24:00 H DE 03/04/2009

Aran-Franja Nord Pallaresa	MODERAT (2).
Ribagorçana-Vall Fosca	MODERAT (2).
Pallaresa	MODERAT (2).

DISTRIBUCIÓ DEL MANTELL NIVAL

Hi ha neu al terra des dels 1400 metres a l'Aran-Franja Nord de la Pallaresa. Tot i així el mantell és esquiable en sud a partir dels 1800 metres i dels 1600 metres en nord. A la resta de sectors la neu és present des dels 1600 metres però no és esquiable fins als 2000 metres en sud i dels 1800 metres en nord. La distribució de neu al terra és molt irregular i en vessants sud de la Pallaresa i de la Ribagorçana-Vall Fosca hi ha deflacions a cotes altes orientades al nord. A 2200 metres, els gruixos a l'Aran-Franja Nord de la Pallaresa, volten els 150-230 centímetres. A la resta varien entre 30-150 centímetres a la mateixa cota.

ESTAT DEL MANTELL NIVAL. EVOLUCIÓ FINS A LES 24:00 H DE 03/04/2009

Ahir va nevar molt feblement a la majoria de sectors; fins a 2 centímetres a 2200 metres. En total hi ha una capa de neu recent humida d'entre 20-30 centímetres damunt de la crosta de regel antiga. A cotes altes hi ha plaques de vent petites sobretot a la Franja Nord de la Pallaresa, a la Pallaresa i a la Ribagorçana-Vall Fosca on el vent s'ha notat més. A tots els sectors el perill és MODERAT (2) pel desencadenament d'allaus de placa de mida petita per sobrecàrrega feble. Aquestes plaques es localitzen per damunt de 2200 metres i en orientacions oest, sud i vessants nord arrecerats. Per sota dels 2200 metres són possibles caigudes espontànies de petites allaus de neu humida, especialment en el moment d'obertura de clarianes.

PREDICCIÓ METEOROLÒGICA PER A 24 H

Divendres, 3: ràpid augment de la nuvolositat de matinada fins a deixar el cel cobert, sobretot al vessant nord. A més, creixeran nuvolades a partir de migdia. No es descarten algunes precipitacions febles i minses al llarg del matí al vessant nord. Durant la tarda es desenvoluparan ruixats i xàfecs al sud, amb tempesta o calamarsa. Cota de neu: voltarà els 1800 metres. Temperatures similars. Vent de component nord entre flux i moderat.

A les 12:00 h: isozero: 2100 m; Vent a 2000 m: 3 km/h NE; Vent a 3000 m: 6 km/h NE; Índex de fredor a 2000 m: 2°C

PREDICCIÓ METEOROLÒGICA PER A 48 H

Dissabte, 4: Cel entre mig i molt ennuvolat al vessant nord al matí, i creixement de nuvolades a partir de mig matí, sobretot al sud. Durant la tarda es desenvoluparan ruixats i xàfecs, sobretot al sud, localment amb tempesta o calamarsa. Temperatura mínima més baixa i màxima en lleu ascens. Vent flux i variable a cotes baixes, i de component nord flux a cotes mitges i altes.

TENDÈNCIA PER A LES PROPERES 48 - 72 HORES

Es mantindrà la probabilitat de caiguda d'allaus de neu recent humida.
Evolució del perill: ESTACIONARI.

El proper butlletí s'emetrà el 03/04/2009.

Escala de Perill d'Allaus					
	1 FEBLE	2 MODERAT	3 MARCAT	4 FORT	5 MOLT FORT

BUTLLETÍ DE PERILL D'ALLAUS PIRINEU OCCIDENTAL

DATA: 03/04/2009
Hora: 14:00
Vàlid Fins: 04/04/2009

(VÀLID FORA PISTES D'ESQUÍ I ZONES NO CONTROLADES)

ESTIMACIÓ DEL PERILL D'ALLAUS FINS A LES 24:00 H DE 04/04/2009

Aran-Franja Nord Pallaresa	MODERAT (2).
Ribagorçana-Vall Fosca	MODERAT (2).
Pallaresa	MODERAT (2).

DISTRIBUCIÓ DEL MANTELL NIVAL

Hi ha neu al terra des dels 1400 metres en orientacions nord de l'Aran-Franja Nord de la Pallaresa. En aquest sector el mantell és esquiable en sud a partir dels 1800-1900 metres i dels 1600 metres en nord. A la resta de sectors la neu és present des dels 1600 metres però no és esquiable fins als 2000 metres en sud i dels 1800 metres en nord. La distribució de neu al terra és molt irregular i en vessants sud de la Pallaresa i de la Ribagorçana-Vall Fosca hi ha deflacions a cotes altes orientades al nord. A 2200 metres, els gruixos a l'Aran-Franja Nord de la Pallaresa, volten els 150-230 centímetres. A la resta varien entre 30-150 centímetres a la mateixa cota.

ESTAT DEL MANTELL NIVAL. EVOLUCIÓ FINS A LES 24:00 H DE 04/04/2009

Ahir va continuar nevant molt feblement a la majoria de sectors; entre 2-10 centímetres a 2200 metres. En total hi ha una capa de neu recent humida d'entre 25-40 centímetres damunt de la crosta de regel antiga. A cotes altes hi ha plaques de vent petites sobretot a la Franja Nord de la Pallaresa, a la Pallaresa i a la Ribagorçana-Vall Fosca on el vent s'ha notat més. A tots els sectors el perill és MODERAT (2) pel desencadenament d'allaus de placa de mida petita per sobrecàrrega feble. Aquestes plaques es localitzen per damunt de 2300-2400 metres i en orientacions oest principalment, però també en vessants arrecerats. Amb l'ambient humit actual, però també amb l'obertura de clarianes, són probables caigudes espontànies de petites allaus de neu humida als indrets on no ha treballat el vent. Aquestes són especialment probables a l'Aran.

PREDICCIÓ METEOROLÒGICA PER A 24 H

Dissabte, 4: Cel entre mig i molt ennuvolat al vessant nord, i creixement de nuvolades a partir de mig matí, sobretot al sud. Durant la tarda es desenvoluparan ruixats i xàfecs, preferentment al sud, localment amb tempesta. Cota de neu: voltarà els 1900 metres. Temperatura mínima similar i màxima en lleu ascens. Vent flux i variable a cotes baixes, i de component nord flux amb cops moderats a cotes mitges i altes.

A les 12:00 h: isozero: 2200 m; Vent a 2000 m: 5 km/h SW; Vent a 3000 m: 8 km/h NW; Índex de fredor a 2000 m: 0°C.

PREDICCIÓ METEOROLÒGICA PER A 48 H

Diumenge, 5: alguns núvols a primera hora al vessant nord, i creixement de nuvolades a partir de mig matí, sobretot al sud. Durant la tarda s'esperen ruixats de curta durada, i localment amb tempesta, preferentment al sud. Cota de neu: voltarà els 2300 metres. Temperatura mínima i màxima en lleu ascens. Vent de component nord i oest entre flux i moderat.

TENDÈNCIA PER A LES PROPERES 48 - 72 HORES

De cara a diumenge, augmentarà la probabilitat de caiguda d'allaus de neu humida a l'Aran. A la resta es mantindrà
Evolució del perill: EN AUGMENT A L'ARAN; ESTACIONARI A LA RESTA.

El proper butlletí s'emetrà el 04/04/2009.

Escala de Perill d'Allaus					
	1 FEBLE	2 MODERAT	3 MARCAT	4 FORT	5 MOLT FORT

BUTLLETÍ DE PERILL D'ALLAUS PIRINEU OCCIDENTAL

DATA: 04/04/2009

Hora: 14:00

Vàlid Fins: 06/04/2009

(VÀLID FORA PISTES D'ESQUÍ I ZONES NO CONTROLADES)

ESTIMACIÓ DEL PERILL D'ALLAUS FINS A LES 24:00 H DE 06/04/2009

Aran-Franja Nord Pallaresa	MODERAT (2).
Ribagorçana-Vall Fosca	MODERAT (2).
Pallaresa	MODERAT (2).

DISTRIBUCIÓ DEL MANTELL NIVAL

Hi ha neu al terra des dels 1400 metres en orientacions nord de l'Aran-Franja Nord de la Pallaresa. En aquest sector el mantell és esquiable en sud a partir dels 1800-1900 metres i dels 1600 metres en nord. A la resta de sectors la neu és present des dels 1600 metres però no és esquiable fins als 2000 metres en sud i dels 1800 metres en nord. La distribució de neu al terra és molt irregular i en vessants sud de la Pallaresa i de la Ribagorçana-Vall Fosca hi ha deflacions a cotes altes orientades al nord. A 2200 metres, els gruixos a l'Aran-Franja Nord de la Pallaresa, volten els 150-230 centímetres. A la resta varien entre 30-150 centímetres a la mateixa cota.

ESTAT DEL MANTELL NIVAL. EVOLUCIÓ FINS A LES 24:00 H DE 06/04/2009

El mantell nival està format per una base de neu recent antiga bastant estabilitzada damunt de la qual hi ha una capa de neu recent humida d'entre 25-40 centímetres. A cotes altes hi ha plaques de vent petites sobretot a la Franja Nord de la Pallaresa, a la Pallaresa i a la Ribagorçana-Vall Fosca. A tots els sectors el perill és MODERAT (2) pel desencadenament d'allaus de placa de mida petita per sobrecàrrega feble. Aquestes plaques es localitzen per damunt de 2300-2400 metres i en orientacions oest principalment, però també en vessants arrecerats. Amb l'ambient assolellat i l'alça de temperatures, són probables caigudes espontànies d'allaus de neu humida sobretot a l'Aran. En aquest sector puntualment poden assolir fins a mitjanes dimensions en vessants orientats al sud on poden caure plaques humides en vessants herbosos. En general aquestes allaus seran més probables a partir de les hores de màxima insolació. De nit i matinada la neu s'encrostarà i s'estabilitzarà.

PREDICCIÓ METEOROLÒGICA PER A 24 H

Diumenge, 5: serè o poc ennuvolat per núvols alts i prims fins a mig matí. A partir de migdia creixeran núvols d'evolució i alguna nuvolada. A la tarda és possible algun ruixat aïllat al sud de la Pallaresa i la Ribagorçana-Vall Fosca. Cota de neu: 2300 metres. Temperatures en lleuger ascens, tant mínimes com màximes. Vent de component sud entre flux i moderat, més reforçat a partir de migdia.

A les 12:00 h: isozero: 2500 m; Vent a 2000 m: 8 km/h SW; Vent a 3000 m: 8 km/h W; Índex de fredor a 2000 m: 3°C.

PREDICCIÓ METEOROLÒGICA PER A 48 H

Dilluns, 6: augment dels núvols de matinada que deixaran el cel molt ennuvolat o cobert a partir de mig matí, amb nuvolades al centre del dia. A partir de migdia són possibles ruixats aïllats, febles o moderats; al final de la jornada s'esperen precipitacions febles. Cota de neu: 2400 metres. Temperatures mínimes pujant, màximes lleugerament més baixes a fons de vall i més altes a cotes elevades. Vent de component sud moderat amb cops forts.

TENDÈNCIA PER A LES PROPERES 48 - 72 HORES

Continuarà la caiguda d'allaus de neu humida.
Evolució del perill: ESTACIONARI.

El proper butlletí s'emetrà el 06/04/2009.

Escala de Perill d'Allaus					
	1 FEBLE	2 MODERAT	3 MARCAT	4 FORT	5 MOLT FORT

BUTLLETÍ DE PERILL D'ALLAUS PIRINEU OCCIDENTAL

DATA: 06/04/2009
Hora: 14:00
Vàlid Fins: 07/04/2009

(VÀLID FORA PISTES D'ESQUÍ I ZONES NO CONTROLADES)

ESTIMACIÓ DEL PERILL D'ALLAUS FINS A LES 24:00 H DE 07/04/2009

Aran-Franja Nord Pallaresa	MODERAT (2) avui, evolucionant a MARCAT (3) demà.
Ribagorçana-Vall Fosca	MODERAT (2) avui, evolucionant a MARCAT (3) demà.
Pallaresa	MODERAT (2) avui, evolucionant a MARCAT (3) demà.

DISTRIBUCIÓ DEL MANTELL NIVAL

Hi ha neu al terra des dels 1400 metres en orientacions nord de l'Aran-Franja Nord de la Pallaresa. En aquest sector el mantell és esquiable en sud a partir dels 1800-1900 metres i dels 1600 metres en nord. A la resta de sectors la neu és present des dels 2000 metres als 2200 metres en sud i dels 1600 metres però no és esquiable fins als 1700 metres en nord. La distribució de neu al terra és molt irregular i en vessants sud de la Pallaresa i de la Ribagorçana-Vall Fosca hi ha deflacions a cotes altes orientades al nord. A 2200 metres, els gruixos a l'Aran-Franja Nord de la Pallaresa, volten els 150-230 centímetres. A la resta varien entre 30-150 centímetres a la mateixa cota.

ESTAT DEL MANTELL NIVAL. EVOLUCIÓ FINS A LES 24:00 H DE 07/04/2009

Actualment, a tots els sectors, el mantell es presenta bastant estabilitzat. Amb el lleuger augment de temperatures previst per avui la neu s'humitejarà al llarg de tot el dia. No es preveu regelament nocturn degut a que el cel es presentarà tapat i s'iniciaran precipitacions en forma líquida fins als 2300 metres aproximadament. A partir de demà les temperatures baixaran ràpidament i es preveu que les precipitacions siguin en forma de neu fins als 1000-1100 metres al final del dia acumulant neu recent seca a sobre de la vella i humida. Amb la baixada de les temperatures el mantell s'anirà regelant progressivament. El vent de component sud, que girarà a nord, formarà plaques de vent principalment a les orientacions sud i est.

El perill d'avui, a tots els sectors, és MODERAT (2) per la probabilitat d'allaus de fusió espontànies de mida mitjana per sota dels 2200-2300 metres. Demà evolucionarà a MARCAT (3) per la probabilitat d'allaus de placa de mida mitjana, pel pas d'un grup de persones, localment pel pas d'una persona, principalment en orientacions sud i est i en nord arrecerades. Sent més important a la Vessant Nord del Pirineu.

PREDICCIÓ METEOROLÒGICA PER A 24 H

Dimarts, 7: Cel cobert o molt ennuvolat tot el dia. S'esperen precipitacions febles o moderades, localment en forma de tempesta, al llarg de tota la jornada. La cota de neu volatrà els 2300 metres al matí i baixarà durant el dia fins els 1100 metres al vessant nord i fins els 1200 metres a la resta. Temperatures moderadament més baixes, amb mínimes al final del dia. Vent de component sud a nord, entre moderat i fort.

A les 12:00 h: isozero: 1800 m; Vent a 2000 m: 38 km/h N; Vent a 3000 m: 15 km/h NE; Índex de fredor a 2000 m: -11°C

PREDICCIÓ METEOROLÒGICA PER A 48 H

Dimecres, 8: Cel de molt a poc ennuvolat al llarg del dia. De matinada no es descarten algunes precipitacions febles. Cota de neu 1200 metres. Temperatures mínimes una mica més baixes i màximes més altes. El vent bufarà entre moderat i fort de component nord.

TENDÈNCIA PER A LES PROPERES 48 - 72 HORES

Continuarà la presència de plaques de vent.
Evolució del perill: ESTACIONARI.

El proper butlletí s'emetrà el 07/04/2009.

Escala de Perill d'Allaus					
	1 FEBLE	2 MODERAT	3 MARCAT	4 FORT	5 MOLT FORT

BUTLLETÍ DE PERILL D'ALLAUS PIRINEU OCCIDENTAL

DATA: 07/04/2009

Hora: 14:00

Vàlid Fins: 08/04/2009

(VÀLID FORA PISTES D'ESQUÍ I ZONES NO CONTROLADES)

ESTIMACIÓ DEL PERILL D'ALLAUS FINS A LES 24:00 H DE 08/04/2009

Aran-Franja Nord Pallaresa	MODERAT (3).
Ribagorçana-Vall Fosca	MODERAT (3).
Pallaresa	MODERAT (3).

DISTRIBUCIÓ DEL MANTELL NIVAL

Hi ha neu al terra des dels 1000 metres a l'Aran-Franja Nord de la Pallaresa. En aquest sector el mantell és esquiable en sud a partir dels 1800 metres en sud i dels 1600 metres en nord. A la resta de sectors la neu és present des dels 1400 metres sent esquiable als 1800 metres en sud i dels 1600 metres en nord. A 2200 metres, els gruixos a l'Aran-Franja Nord de la Pallaresa, volten els 150-240 centímetres. A la resta varien entre 30-170 centímetres a la mateixa cota.

ESTAT DEL MANTELL NIVAL. EVOLUCIÓ FINS A LES 24:00 H DE 08/04/2009

Amb les nevades que van començar ahir a la nit han precipitat, a tots els sectors, entre 20 i 40 mm, primer en forma líquida i posteriorment en forma de neu. Fins al migdia d'avui s'han acumulat fins a 15-20 centímetres de neu. A cotes baixes el mantell és més humit i a cotes altes la neu recent és seca. Amb el vent de component nord i les precipitacions previstes es formaran plaques de vent principalment en orientacions sud.

El perill és MARCAT (3) per la probabilitat d'allaus de placa de mida mitjana, localment de mida gran, pel pas d'un d'una persona, principalment en orientacions sud i en nord arrecerades. També per la probabilitat d'allaus de neu humida a cotes baixes, espontànies i de mida mitjana. Sent més important a la Vessant Nord del Pirineu.

PREDICCIÓ METEOROLÒGICA PER A 24 H

Dimecres, 8: Cel cobert o molt ennuvolat, tot i que al llarg de la tarda s'obriran algunes clarianes. S'esperen precipitacions febles i disperses fins el migdia. Cota de neu de 1000 a 1600 metres, tot i que es mantindrà als 1200 metres al vessant nord. Les temperatures mínimes baixaran i les màximes seran semblants. El vent bufarà entre flux i moderat, amb cops forts al principi del dia, de component nord.

A les 12:00 h: isozero: 1800 m; Vent a 2000 m: 23 km/h N; Vent a 3000 m: 14 km/h NE; Índex de fredor a 2000 m: -7°C

PREDICCIÓ METEOROLÒGICA PER A 48 H

Dijous, 9: El cel anirà de molt a mig ennuvolat de matinada, i al matí quedarà poc ennuvolat. No s'esperen precipitacions. Temperatures sense grans canvis o lleugerament més altes. A partir de migdia dominarà el vent de component sud, moderat amb cops forts al final del dia.

TENDÈNCIA PER A LES PROPERES 48 - 72 HORES

Amb la insolació prevista el mantell s'instabilitzarà.
Evolució del perill: EN LLEUGER AUGMENT.

El proper butlletí s'emetrà el 08/04/2009.

Escala de Perill d'Allaus					
	1 FEBLE	2 MODERAT	3 MARCAT	4 FORT	5 MOLT FORT

BUTLLETÍ DE PERILL D'ALLAUS PIRINEU OCCIDENTAL

DATA: 08/04/2009
 Hora: 14:00
 Vàlid Fins: 09/04/2009

(VÀLID FORA PISTES D'ESQUÍ I ZONES NO CONTROLADES)

ESTIMACIÓ DEL PERILL D'ALLAUS FINS A LES 24:00 H DE 09/04/2009

Aran-Franja Nord Pallaresa	MODERAT (3).
Ribagorçana-Vall Fosca	MODERAT (3).
Ribagorçana-Vall Fosca	MODERAT (3).

DISTRIBUCIÓ DEL MANTELL NIVAL

Hi ha neu al terra des dels 1000 metres a l'Aran-Franja Nord de la Pallaresa i des de 1500 metres a la resta de sectors. El mantell és esquiable en sud a partir dels 1800 metres en sud i dels 1600 metres en nord a tots els sectors. A 2200 metres, els gruixos a l'Aran-Franja Nord de la Pallaresa, volten els 150-260 centímetres. A la resta varien entre 30-180 centímetres a la mateixa cota.

ESTAT DEL MANTELL NIVAL. EVOLUCIÓ FINS A LES 24:00 H DE 09/04/2009

Amb les nevades que van començar dimarts a la nit s'han acumulat gruixos d'entre 25 i 40 centímetres, a 2200 metres, a tots els sectors. Amb la baixada de les temperatures la neu és seca a cotes altes i més humida a cotes baixes. El vent, que ha sigut de componen sud i ha girat a component nord, ha fet acumulacions a totes les orientacions. Demà, dijous, el mantell tendirà a humitejar-se principalment a les hores de més insolació.

El perill és MARCAT (3) per la probabilitat d'allaus de placa pel pas d'una persona, a totes les orientacions, de mida mitjana, localment de mida gran a les zones de més acumulació. També són probables allaus de neu recent humida a cotes baixes, espontànies i de mida petita, localment de mitjana, principalment a les hores de més insolació.

PREDICCIÓ METEOROLÒGICA PER A 24 H

Dijous, 9: La nuvolositat minvarà fins a deixar el cel poc ennuvolat. A la tarda creixeran alguns núvols d'evolució diürna. No es descarten alguns ruixats a la tarda. Cota de neu de 1800 metres. Temperatures lleugerament més altes. El vent bufarà de flux a entre flux i moderat de component sud.

A les 12:00 h: isozero: 2400 m; Vent a 2000 m: 19 km/h S; Vent a 3000 m: 15 km/h SW; Índex de fredor a 2000 m: -1°C

PREDICCIÓ METEOROLÒGICA PER A 48 H

Divendres, 10: Els núvols aniran en augment durant el matí i a la tarda deixaran el cel cobert o molt ennuvolat. A partir de migdia s'esperen precipitacions febles o moderades arreu, amb una cota de 1600 metres. Temperatures a la baixa, amb mínimes al final del dia. El vent bufarà moderat amb cops forts de component sud.

TENDÈNCIA PER A LES PROPERES 48 - 72 HORES

El mantell no presentarà canvis notables.
 Evolució del perill: ESTACIONARI.

El proper butlletí s'emetrà el 09/04/2009.

Escala de Perill d'Allaus					
	1 FEBLE	2 MODERAT	3 MARCAT	4 FORT	5 MOLT FORT

BUTLLETÍ DE PERILL D'ALLAUS PIRINEU OCCIDENTAL

DATA: 09/04/2009
 Hora: 14:00
 Vàlid Fins: 11/04/2009

(VÀLID FORA PISTES D'ESQUÍ I ZONES NO CONTROLADES)

ESTIMACIÓ DEL PERILL D'ALLAUS FINS A LES 24:00 H DE 11/04/2009

Aran-Franja Nord Pallaresa	MODERAT (3).
Ribagorçana-Vall Fosca	MODERAT (3).
Pallaresa	MODERAT (3).

DISTRIBUCIÓ DEL MANTELL NIVAL

A l'Aran-Franja Nord de la Pallaresa hi ha neu al terra des dels 1300 metres a les orientacions nord sent esquiable a partir dels 1400 metres i des dels 1500 metres en sud, sent esquiable a partir dels 1800-1900 metres. A la resta de sectors hi ha neu al terra a partir de 1500 metres sent esquiable en sud a partir dels 1900-2000 metres i dels 1600 metres en nord. A 2200 metres, els gruixos a l'Aran-Franja Nord de la Pallaresa, volten els 150-260 centímetres. A la resta varien entre 30-180 centímetres a la mateixa cota.

ESTAT DEL MANTELL NIVAL. EVOLUCIÓ FINS A LES 24:00 H DE 11/04/2009

Amb la baixada de les temperatures nocturnes el mantell s'ha encrostat lleugerament i s'ha format gebre de superfície. Amb la insolació i la pujada de les temperatures d'avui, dijous, s'està humitejant molt, a tots els sectors, principalment a les vessants assolllades. A cotes altes es mantenen les acumulacions de neu més seca i les plaques de vent, a totes les orientacions, principalment a les zones arrecerades. Amb les precipitacions i el vent previst d'orientació nord i nord-est per divendres tarda i dissabte es poden acumular gruixos importants de neu i seguirà la formació de plaques de vent principalment en orientacions sud i oest.

El perill és MARCAT (3) per la probabilitat d'allaus de placa pel pas d'una persona, a totes les orientacions, de mida mitjana. També són probables allaus de neu recent humida a cotes baixes, espontànies i de mida petita i mitjana, principalment a les hores de més insolació. De cara dissabte seran molt probables allaus de neu recent humida de mida mitjana a qualsevol orientació i allaus de placa de mida mitjana, localment gran, principalment en orientacions sud i oest. Principalment a la vessant nord del Pirineu.

PREDICCIÓ METEOROLÒGICA PER A 24 H

Divendres, 10: Els núvols aniran en augment durant el matí i a la tarda deixaran el cel cobert o molt ennuvolat. A partir de migdia s'esperen precipitacions febles o moderades arreu, amb una cota que baixarà de 1600 a 1400 metres. Temperatures a la baixa, amb mínimes al final del dia. El vent bufarà moderat amb cops forts de component sud.

A les 12:00 h: isozero: 1600 m; Vent a 2000 m: 48 km/h S; Vent a 3000 m: 61 km/h S; Índex de fredor a 2000 m: -9°C

PREDICCIÓ METEOROLÒGICA PER A 48 H

Dissabte, 11: El cel estarà cobert o molt ennuvolat. S'esperen precipitacions febles o moderades en qualsevol moment del dia, localment amb tempesta. Cota de neu de 1400 a 1000 metres. Les quantitats acumulades seran abundants o molt abundants. Temperatures moderadament més baixes. Al llarg del matí s'imposarà el vent de component nord entre flux i moderat.

TENDÈNCIA PER A LES PROPERES 48 - 72 HORES

Amb les precipitacions previstes es poden acumular gruixos importants de neu.
 Evolució del perill: EN AUGMENT.

El proper butlletí s'emetrà el 11/04/2009.

Escala de Perill d'Allaus					
	1 FEBLE	2 MODERAT	3 MARCAT	4 FORT	5 MOLT FORT

BUTLLETÍ DE PERILL D'ALLAUS PIRINEU OCCIDENTAL

DATA: 11/04/2009
Hora: 14:00
Vàlid Fins: 14/04/2009

(VÀLID FORA PISTES D'ESQUÍ I ZONES NO CONTROLADES)

ESTIMACIÓ DEL PERILL D'ALLAUS FINS A LES 24:00 H DE 14/04/2009

Aran-Franja Nord Pallaresa	FORT (4).
Ribagorçana-Vall Fosca	FORT (4).
Pallaresa	FORT (4).

DISTRIBUCIÓ DEL MANTELL NIVAL

A l'Aran-Franja Nord de la Pallaresa hi ha neu al terra des dels 1300 metres a les orientacions nord sent esquiable a partir dels 1400 metres i des dels 1500 metres en sud, sent esquiable a partir dels 1800-1900 metres. A la resta de sectors hi ha neu al terra a partir de 1500 metres sent esquiable en sud a partir dels 1900-2000 metres en sud i dels 1600 metres en nord. A 2200 metres, els gruixos a l'Aran-Franja Nord de la Pallaresa, volten els 150-260 centímetres. A la resta varien entre 30-195 centímetres a la mateixa cota.

ESTAT DEL MANTELL NIVAL. EVOLUCIÓ FINS A LES 24:00 H DE 14/04/2009

A les darreres 24 hores ha nevat entre feble i moderadament (entre 10 i 25 centímetres) a tots els sectors. La nevada ha estat acompanyada per vent de component nord i est. S'han format noves plaques de vent de grans dimensions a partir de 2200 metres, principalment en orientacions sud, sud-oest i oest i en nord arrecerades. Amb les precipitacions previstes per avui, dissabte, i demà, diumenge, les condicions del mantell continuaran inestables.

El perill d'allaus és FORT (4), sent molt probables allaus de neu recent de mida mitjana, localment gran, de forma espontània, a partir dels 2000 metres i a qualsevol orientació i molt probables allaus de placa de vent grans, pel pas d'una persona, principalment en orientacions sud, sud-oest i oest i en nord arrecerades, a partir dels 2200 metres.

De cara a dilluns, a partir del migdia, amb l'obertura de clarianes i per tant per insolació, les vessants es seguiran purgant i es seguirà amb la situació de perill d'allaus FORT (4).

PREDICCIÓ METEOROLÒGICA PER A 24 H

Diumenge, 12: cel molt ennuvolat al matí i cobert durant la tarda. S'esperen precipitacions febles de matinada i més continuades durant la tarda. La cota de neu pujarà progressivament fins els 1400 metres. Temperatures mínimes estables i màximes en augment. El vent bufarà entre flux i moderat de component est, sobretot nord-est, amb algunes ratxes fortes durant la tarda a cotes elevades.

A las 12:00 h: isozero: 1800 m; Vent a 2000 m: 23 km/h S; Vent a 3000 m: 18 km/h S; Índex de fredor a 2000 m: -11°C

PREDICCIÓ METEOROLÒGICA PER A 48 H

Dilluns, 13: cel entre mig i molt ennuvolat en general, amb nuvolositat més abundant durant el matí, i amb algunes precipitacions febles de matinada. La cota de neu pujarà fins els 1800 metres. Temperatures en ascens. Vent de component nord flux.

TENDÈNCIA PER A LES PROPERES 48 - 72 HORES

El mantell s'anirà estabilitzant.
Evolució del perill: EN DESCENS.

El proper butlletí s'emetrà el 14/04/2009.

Escala de Perill d'Allaus	1 FEBLE	2 MODERAT	3 MARCAT	4 FORT	5 MOLT FORT
---------------------------	---------	-----------	----------	--------	-------------

BUTLLETÍ DE PERILL D'ALLAUS PIRINEU OCCIDENTAL

DATA: 12/04/2009

Hora: 14:00

Vàlid Fins: 14/04/2009

(VÀLID FORA PISTES D'ESQUÍ I ZONES NO CONTROLADES)

ESTIMACIÓ DEL PERILL D'ALLAUS FINS A LES 24:00 H DE 14/04/2009

Aran-Franja Nord Pallaresa	MARCAT (3).
Ribagorçana-Vall Fosca	MARCAT (3).
Pallaresa	MARCAT (3).

DISTRIBUCIÓ DEL MANTELL NIVAL

A l'Aran-Franja Nord de la Pallaresa hi ha neu al terra des dels 1300 metres a les orientacions nord sent esquiable a partir dels 1400 metres i des dels 1500 metres en sud, sent esquiable a partir dels 1800-1900 metres. A la resta de sectors hi ha neu al terra a partir de 1500 metres sent esquiable en sud a partir dels 1900-2000 metres en sud i dels 1600 metres en nord. A 2200 metres, els gruixos a l'Aran-Franja Nord de la Pallaresa, volten els 150-260 centímetres. A la resta varien entre 30-195 centímetres a la mateixa cota.

ESTAT DEL MANTELL NIVAL. EVOLUCIÓ FINS A LES 24:00 H DE 14/04/2009

A tots els sectors hi ha plaques de vent en sud, sud-oest i oest a cotes altes i també en les orientacions nord arrecerades, en general són de mida mitjana però poden arribar a ser grans a les zones on hagi treballat més el vent. Demà, dilluns, amb l'obertura de clarianes i per tant per la insolació el mantell s'humitejarà i serà més inestable.

El perill d'allaus és MARCAT (3) per la probabilitat d'allaus de placa en orientacions sud, sud-oest, oest i nord arrecerades de mida mitjana, localment grans, pel pas d'una persona; demà, dilluns, allaus de placa inclús de forma espontània a les hores de més insolació, de mida mitjana. També són possibles allaus de neu recent de mida petita, localment mitjanes a les zones on menys hagi treballat el vent.

PREDICCIÓ METEOROLÒGICA PER A 24 H

Dilluns, 13: al matí el cel romandrà poc ennuvolat en general, tret del vessant nord on hi haurà alguns intervals de núvols més que deixaran el cel mig ennuvolat. A la tarda creixeran algunes nuvolades que podran donar lloc a algun ruixat dispers. Cota de neu: 1600 metres. Temperatures mínimes i màximes en augment. El vent bufarà flux de component sud.

A las 12:00 h: isozero: 2400 m; Vent a 2000 m: 6 km/h S; Vent a 3000 m: 10 km/h S; Índex de fredor a 2000 m: 3°C.

PREDICCIÓ METEOROLÒGICA PER A 48 H

Dimarts, 14: al llarg del matí hi haurà un augment progressiu dels núvols que deixaran el cel cobert durant la tarda. Al final del dia són probables algunes precipitacions febles. Cota de neu: 2000 metres. Temperatures en ascens. Vent de component sud entre flux i moderat, amb cops forts al final del dia.

TENDÈNCIA PER A LES PROPERES 48 - 72 HORES

No es preveuen canvis notables al mantell.
Evolució del perill: ESTACIONARI.

El proper butlletí s'emetrà el 14/04/2009.

Escala de Perill d'Allaus					
	1 FEBLE	2 MODERAT	3 MARCAT	4 FORT	5 MOLT FORT

BUTLLETÍ DE PERILL D'ALLAUS PIRINEU OCCIDENTAL

DATA: 14/04/2009

Hora: 14:00

Vàlid Fins: 15/04/2009

(VÀLID FORA PISTES D'ESQUÍ I ZONES NO CONTROLADES)

ESTIMACIÓ DEL PERILL D'ALLAUS FINS A LES 24:00 H DE 15/04/2009

Aran-Franja Nord Pallaresa	MARCAT (3).
Ribagorçana-Vall Fosca	MARCAT (3).
Pallaresa	MARCAT (3).

DISTRIBUCIÓ DEL MANTELL NIVAL

A l'Aran-Franja Nord de la Pallaresa hi ha neu al terra des dels 1300 metres a les orientacions nord sent esquiable a partir dels 1500 metres i des dels 1800 metres en sud, sent esquiable a partir dels 1900 metres. A la resta de sectors hi ha neu al terra a partir de 1500-1600 metres sent esquiable en sud a partir dels 1900-2000 metres i dels 1600 metres en nord. A 2200 metres, els gruixos a l'Aran-Franja Nord de la Pallaresa, volten els 150-260 centímetres. A la resta varien entre 30-195 centímetres a la mateixa cota.

ESTAT DEL MANTELL NIVAL. EVOLUCIÓ FINS A LES 24:00 H DE 15/04/2009

A tots els sectors hi ha plaques de vent en orientacions sud, sud-oest i oest a cotes altes i també en orientacions nord de forma extensa. Ahir dilluns, el mantell es va humitejar notablement en vessants assolellats; hi va haver activitat abundant d'allaus de neu recent humida. En vessants obacs la neu encara es manté relativament seca per damunt de 2400 metres. Al matí de dimarts el mantell es presenta regelat en superfície i es tornarà a humitejar al llarg del dia; les plaques de vent en vessants obacs es mantenen fràgils. Tot i que al matí de dimarts el mantell és més estable pel regel nocturn, el perill d'allaus tornarà a ser MARCAT (3) des de migdia i tot demà dimecres. Les noves nevades previstes a partir del vespre formaran plaques de vent en orientacions nord i est que podrien desprendre's de forma fins i tot espontània; les allaus seran de dimensions mitjanes, localment alguna de gran a la Ribagorçana-Vallfosca. Hi haurà allaus de neu recent humida a totes les orientacions, en general de mida petita, localment mitjana a la Ribagorçana-Vallfosca. És possible que demà dimecres el perill s'incrementi fins a FORT (4) a la Ribagorçana-Vallfosca.

PREDICCIÓ METEOROLÒGICA PER A 24 H

Dimecres, 15: cel cobert. S'esperen precipitacions, generals durant la matinada i matí i al vessant sud, i més disperses a partir de la tarda, seran entre febles i moderades, i entre poc abundants i abundants. Cota de neu: de 1800 metres a 1200 metres al final. Temperatures mínimes i màximes en descens. El vent bufarà entre fluix i moderat de component sud a cotes baixes, i entre moderat i fort, amb cops molt forts a cotes altes, afluixant a partir del vespre.

A las 12:00 h: isozero: 1700 m; Vent a 2000 m: 33 km/h SW; Vent a 3000 m: 46 km/h SW; Índex de fredor a 2000 m: -10°C.

PREDICCIÓ METEOROLÒGICA PER A 48 H

Dijous, 16: cel molt ennuvolat. S'esperen precipitacions disperses, preferentment durant la tarda, entre febles i moderades, i entre minses i poc abundants, especialment durant la tarda. Cota de neu: pujarà als 1400 metres. Temperatures en ascens. Vent de component oest entre fluix i moderat, amb cops forts.

TENDÈNCIA PER A LES PROPERES 48 - 72 HORES

Continuarà l'increment de neu recent i la formació de plaques de vent. Quan hi hagi ullades de sol, seran probables allaus de neu recent humida.

Evolució del perill: ESTACIONARI.

El proper butlletí s'emetrà el 15/04/2009.

Escales de Perill d'Allaus					
	1 FEBLE	2 MODERAT	3 MARCAT	4 FORT	5 MOLT FORT

BUTLLETÍ DE PERILL D'ALLAUS PIRINEU OCCIDENTAL

DATA: 15/04/2009
Hora: 14:00
Vàlid Fins: 16/04/2009

(VÀLID FORA PISTES D'ESQUÍ I ZONES NO CONTROLADES)

ESTIMACIÓ DEL PERILL D'ALLAUS FINS A LES 24:00 H DE 16/04/2009

Aran-Franja Nord Pallaresa	MARCAT (3).
Ribagorçana-Vall Fosca	MARCAT (3).
Pallaresa	MARCAT (3).

DISTRIBUCIÓ DEL MANTELL NIVAL

A l'Aran-Franja Nord de la Pallaresa hi ha neu al terra des dels 1300 metres a les orientacions nord sent esquiable a partir dels 1500 metres i des dels 1800 metres en sud, sent esquiable a partir dels 1900 metres. A la resta de sectors hi ha neu al terra a partir de 1500-1600 metres sent esquiable en sud a partir dels 1900-2000 metres i dels 1600 metres en nord. A 2200 metres, els gruixos a l'Aran-Franja Nord de la Pallaresa, volten els 160-260 centímetres. A la resta varien entre 80-200 centímetres a la mateixa cota.

ESTAT DEL MANTELL NIVAL. EVOLUCIÓ FINS A LES 24:00 H DE 16/04/2009

A la matinada ha començat a nevar a 2000 metres, baixant ja la cota a migdia a 1200-1400 metres. Hi ha hagut tempestes amb neu granulada. S'han acumulat fins al migdia entre 5-20 centímetres de neu recent a l'Aran, disminuint cap al nord; a la resta han caigut entre 10-30 centímetres. El vent bufa moderat del sud i sud-oest i s'estan formant plaques de vent en orientacions nord i est.

El perill d'allaus es mantindrà en MARCAT (3) a tots els sectors. Es continuaran formant plaques de vent en orientacions nord i est, que podrien desprendre's de forma fins i tot espontània en vessants obacs; les allaus seran de dimensions mitjanes, localment alguna de gran a la Ribagorçana-Vallfosca. Hi haurà allaus de neu recent humida a totes les orientacions, en general de mida petita, localment mitjana a la Ribagorçana-Vallfosca.

PREDICCIÓ METEOROLÒGICA PER A 24 H

Dijous, 16: cel molt ennuvolat amb algunes clarianes transitòries al matí. Cauran ruixats de curta durada que durant la tarda localment aniran acompanyats de tempesta. Cota de neu: 1400 metres. Temperatures lleugerament més altes. Vent entre flux i moderat de component sud.

A les 12:00 h: isozero: 1900 m; Vent a 2000 m: 20 km/h SW; Vent a 3000 m: 21 km/h SW; Índex de fredor a 2000 m: -6°C

PREDICCIÓ METEOROLÒGICA PER A 48 H

Divendres, 17: cel poc ennuvolat al matí. A partir de migdia creixeran nuvolades que deixaran el cel molt ennuvolat i alguns ruixats dispersos. Cota de neu: 1600 metres. Temperatures més altes. Vent entre flux i moderat de component oest.

TENDÈNCIA PER A LES PROPERES 48 - 72 HORES

De forma local continuarà l'increment de neu recent i la formació de plaques de vent. Quan hi hagi ullades de sol, seran probables allaus de neu recent humida.
Evolució del perill: ESTACIONARI.

El proper butlletí s'emetrà el 16/04/2009.

Escala de Perill d'Allaus					
	1 FEBLE	2 MODERAT	3 MARCAT	4 FORT	5 MOLT FORT

BUTLLETÍ DE PERILL D'ALLAUS PIRINEU OCCIDENTAL

DATA: 16/04/2009
Hora: 14:00
Vàlid Fins: 17/04/2009

(VÀLID FORA PISTES D'ESQUÍ I ZONES NO CONTROLADES)

ESTIMACIÓ DEL PERILL D'ALLAUS FINS A LES 24:00 H DE 17/04/2009

Aran-Franja Nord Pallaresa	MARCAT (3).
Ribagorçana-Vall Fosca	MARCAT (3).
Pallaresa	MARCAT (3).

DISTRIBUCIÓ DEL MANTELL NIVAL

A l'Aran hi ha neu al terra per damunt de 1300-1500 metres, esquiable per damunt de 1500 en nord i de 1800 metres en sud; a la resta de sectors hi ha neu al terra per damunt de 1500-1600 metres, esquiable per damunt de 1700 metres en nord i 2100 metres en orientació sud. A 2200 metres, els gruixos a l'Aran-Franja Nord de la Pallaresa, volten els 180-250 centímetres. A la resta varien entre 90-200 centímetres a la mateixa cota.

ESTAT DEL MANTELL NIVAL. EVOLUCIÓ FINS A LES 24:00 H DE 17/04/2009

Ahir van caure entre 10-30 centímetres de neu recent, localment fins a 45 centímetres a punts de la Pallaresa, ja que hi va haver tempestes. La cota de neu va baixar fins a 1200-1400 metres. Hi ha força neu granulada i nivells de neu ventada per damunt d'un mantell regelat. El vent ha bufat moderat del sud i oest i s'han format plaques de vent en orientacions nord i est. Al matí d'avui dijous tornen a produir-se xàfecs amb cota de neu a 1400 metres.

El perill d'allaus es mantindrà en MARCAT (3) a tots els sectors. Continuarà acumulant-se neu recent, fins i tot seca per damunt de 2200-2400 metres; es poden formar noves plaques de vent a qualsevol orientació, però sobretot en orientacions nord. Aquestes plaques es desprendran al pas d'una persona; les allaus seran de dimensions mitjanes, localment alguna de gran a la Ribagorçana-Vallfoscà i a la Pallaresa. Hi haurà allaus de neu recent humida, sobretot en ullades de sol, que poden ser de mida mitjana.

PREDICCIÓ METEOROLÒGICA PER A 24 H

Divendres, 17: fins a mig matí el cel estarà mig ennuvolat. A partir de llavors creixeran nuvolades que tendiran a deixar el cel molt ennuvolat. S'esperen ruixats d'intensitat entre feble i moderada. Cota de neu: 1500 metres. Les temperatures es mantindran estables. Vent entre flux i moderat de component oest.

A las 12:00 h: isozero: 1800 m; Vent a 2000 m: 10 km/h W; Vent a 3000 m: 13 km/h W; Índex de fredor a 2000 m: -4°C.

PREDICCIÓ METEOROLÒGICA PER A 48 H

Dissabte, 18: cel poc ennuvolat fins a mig matí. A partir de llavors creixeran nuvolades que deixaran el cel molt ennuvolat i alguns ruixats d'intensitat entre feble i moderada. Cota de neu: 1600 metres. Temperatures moderadament més baixes. Vent entre flux i moderat de component nord.

TENDÈNCIA PER A LES PROPERES 48 - 72 HORES

De forma local continuarà l'increment de neu recent i la formació de plaques de vent. Quan hi hagi ullades de sol, seran probables allaus de neu recent humida.
Evolució del perill: ESTACIONARI.

El proper butlletí s'emetrà el 17/04/2009.

Escala de Perill d'Allaus					
	1 FEBLE	2 MODERAT	3 MARCAT	4 FORT	5 MOLT FORT

BUTLLETÍ DE PERILL D'ALLAUS PIRINEU OCCIDENTAL

DATA: 17/04/2009

Hora: 14:00

Vàlid Fins: 18/04/2009

(VÀLID FORA PISTES D'ESQUÍ I ZONES NO CONTROLADES)

ESTIMACIÓ DEL PERILL D'ALLAUS FINS A LES 24:00 H DE 18/04/2009

Aran-Franja Nord Pallaresa	MARCAT (3) per sobre de 2000 metres. MODERAT (2) per sota.
Ribagorçana-Vall Fosca	MARCAT (3).
Pallaresa	MARCAT (3).

DISTRIBUCIÓ DEL MANTELL NIVAL

A l'Aran hi ha neu al terra per damunt de 1300 metres en orientacions nord, esquiable per damunt de 1400 metres; en vessants orientats al sud és present per damunt de 1900 metres, esquiable per sobre de 2000 metres; a la resta de sectors hi ha neu al terra per damunt de 1500-1600 metres, esquiable per damunt de 1700 metres en nord i 2100 metres en orientació sud. A 2200 metres, els gruixos a l'Aran-Franja Nord de la Pallaresa, volten els 170-250 centímetres. A la resta varien entre 90-210 centímetres a la mateixa cota.

ESTAT DEL MANTELL NIVAL. EVOLUCIÓ FINS A LES 24:00 H DE 18/04/2009

Ahir es van repetir els xàfeces, de neu per damunt de 1600 metres, entre 1-5 centímetres de neu recent a l'Aran-Franja Nord de la Pallaresa, entre 5-10 centímetres a la resta. Hi ha un nivell superficial de neu recent de 20-40 centímetres amb neu granulada i neu ventada intercalada. Per damunt de 2400 metres la neu recent és seca. La major part de les nevades han caigut sense gaire vent, però en alguns moments s'han format plaques de vent en orientacions nord i est. Les temperatures baixes estan formant capes febles en la neu caiguda en els darrers dies. S'han observat petites allaus de placa en orientacions nord al pas d'una persona. Per sota de 2000-2200 metres la neu és més humida i es regela de nit formant-se una prima crosta de regel.

El perill d'allaus es mantindrà en MARCAT (3) a tots els sectors; a l'Aran només per sobre de 2000 metres, ja que és on menys ha nevat, i MODERAT (2) per sota. Continuarà acumulant-se neu recent, fins i tot seca per damunt de 2200-2400 metres; es poden formar noves plaques de vent a qualsevol orientació en moments de tempesta, però sobretot en orientacions nord. Aquestes plaques es desprendran al pas d'una persona; les allaus seran de dimensions mitjanes, localment alguna de gran a la Ribagorçana-Vallfosca i a la Pallaresa. Hi haurà allaus de neu recent humida, sobretot en ullades de sol, que poden ser de mida mitjana.

PREDICCIÓ METEOROLÒGICA PER A 24 H

Dissabte, 18: fins a mig matí el cel estarà poc ennuvolat. A partir de llavors creixeran nuvolades que tendiran a deixar el cel molt ennuvolat. S'esperen ruixats d'intensitat entre feble i moderada. Cota de neu: 1500 metres. Les temperatures mínimes es mantindran estables i les màximes baixaran. Vent flux amb cops moderats, girant de component oest a nord.

A las 12:00 h: isozero: 2200 m; Vent a 2000 m: 2 km/h S; Vent a 3000 m: 2 km/h NE; Índex de fredor a 2000 m: 2°C.

PREDICCIÓ METEOROLÒGICA PER A 48 H

Diumenge, 19: cel poc ennuvolat fins a mig matí. A partir de llavors creixeran nuvolades que deixaran el cel molt ennuvolat i alguns ruixats d'intensitat entre feble i moderada. Cota de neu: 1600 metres. Temperatures sense canvis. Vent entre flux i moderat de component nord.

TENDÈNCIA PER A LES PROPERES 48 - 72 HORES

De forma local continuarà l'increment de neu recent i la formació de plaques de vent. Quan hi hagi ullades de sol, seran probables allaus de neu recent humida.

Evolució del perill: ESTACIONARI.

El proper butlletí s'emetrà el 18/04/2009.

Escala de Perill d'Allaus					
	1 FEBLE	2 MODERAT	3 MARCAT	4 FORT	5 MOLT FORT

BUTLLETÍ DE PERILL D'ALLAUS PIRINEU OCCIDENTAL

DATA: 18/04/2009
Hora: 14:00
Vàlid Fins: 20/04/2009

(VÀLID FORA PISTES D'ESQUÍ I ZONES NO CONTROLADES)

ESTIMACIÓ DEL PERILL D'ALLAUS FINS A LES 24:00 H DE 20/04/2009

Aran-Franja Nord Pallaresa	MARCAT (3) per sobre de 2000 metres. MODERAT (2) per sota.
Ribagorçana-Vall Fosca	MARCAT (3).
Pallaresa	MARCAT (3).

DISTRIBUCIÓ DEL MANTELL NIVAL

A l'Aran hi ha neu al terra per damunt de 1300 metres en orientacions nord, esquiable per damunt de 1400 metres; en vessants orientats al sud és present per damunt de 1900 metres, esquiable per sobre de 2000 metres; a la resta de sectors hi ha neu al terra per damunt de 1500-1600 metres, esquiable per damunt de 1700 metres en nord i 2100 metres en orientació sud. A 2200 metres, els gruixos a l'Aran-Franja Nord de la Pallaresa, volten els 170-250 centímetres. A la resta varien entre 90-210 centímetres a la mateixa cota.

ESTAT DEL MANTELL NIVAL. EVOLUCIÓ FINS A LES 24:00 H DE 20/04/2009

Ahir es van repetir novament els xàfeces, de neu per damunt de 1600 metres, entre 1-15 centímetres de neu recent. Hi ha un nivell superficial de neu recent de 20-50 centímetres amb neu granulada i neu ventada intercalada. Per damunt de 2400 metres la neu recent és seca. La major part de les nevades han caigut sense gaire vent, però en alguns moments s'han format plaques de vent en orientacions nord i est i estan tapades sota la neu recent. Les temperatures baixes estan formant capes febles en la neu caiguda en els darrers dies. S'han observat petites allaus de placa en orientacions nord al pas d'una persona. Per sota de 2000-2200 metres la neu és més humida i es regela de nit formant-se una prima crosta de regel.

El perill d'allaus es mantindrà en MARCAT (3) a tots els sectors; a l'Aran només per sobre de 2000 metres, ja que és on menys ha nevat, i MODERAT (2) per sota. Puntualment, continuarà acumulant-se neu recent, fins i tot seca per damunt de 2200-2400 metres; es poden formar noves plaques de vent a qualsevol orientació en moments de tempesta, però sobretot en orientacions nord i est. Aquestes plaques es desprendran al pas d'una persona; les allaus seran de dimensions mitjanes, localment alguna de gran a la Ribagorçana-Vallfosca i a la Pallaresa. Hi haurà allaus de neu recent humida, sobretot en ullades de sol, que poden ser de mida mitjana.

PREDICCIÓ METEOROLÒGICA PER A 24 H

Diumenge, 19: poc ennuvolat fins a mig matí i entre mig i molt ennuvolat a partir de llavors pel creixement de nuvolades. S'esperen ruixats d'intensitat entre feble i moderada, localment amb tempesta i neu granulada. Cota de neu: 1600 metres. Temperatures sense canvis. Vent fluix al matí a nord moderat amb cops forts a la nit.

A les 12:00 h: isozero: 2100 m; Vent a 2000 m: 9 km/h N; Vent a 3000 m: 7 km/h N; Índex de fredor a 2000 m: -1°C

PREDICCIÓ METEOROLÒGICA PER A 48 H

Dilluns, 20: cobert o molt ennuvolat amb algunes precipitacions febles i disperses, preferentment al vessant nord. Cota de neu: 1600 metres a l'Aran i dels 1600 als 1900 metres a la resta. Temperatures en lleu ascens. Vent entre moderat i fort de component nord.

TENDÈNCIA PER A LES PROPERES 48 - 72 HORES

De cara a dilluns el vent de component nord formarà plaques de vent en orientacions sud, que podran ser abundants i fràgils, sobretot a la Ribagorçana-Vallfosca i a la Pallaresa.
Evolució del perill: EN AUGMENT.

El proper butlletí s'emetrà el 20/04/2009.

Escala de Perill d'Allaus					
	1 FEBLE	2 MODERAT	3 MARCAT	4 FORT	5 MOLT FORT

BUTLLETÍ DE PERILL D'ALLAUS PIRINEU OCCIDENTAL

DATA: 20/04/2009
Hora: 14:00
Vàlid Fins: 21/04/2009

(VÀLID FORA PISTES D'ESQUÍ I ZONES NO CONTROLADES)

ESTIMACIÓ DEL PERILL D'ALLAUS FINS A LES 24:00 H DE 21/04/2009

Aran-Franja Nord Pallaresa	MARCAT (3) per sobre de 2200 metres. MODERAT (2) per sota.
Ribagorçana-Vall Fosca	MARCAT (3) a cotes altes en sud i est, MODERAT (2) a la resta.
Pallaresa	MARCAT (3) a cotes altes en sud i est, MODERAT (2) a la resta.

DISTRIBUCIÓ DEL MANTELL NIVAL

A l'Aran hi ha neu al terra per damunt de 1300 metres en orientacions nord, esquiable per damunt de 1400 metres; en vessants orientats al sud és present per damunt de 1900 metres, esquiable per sobre de 2000 metres; a la resta de sectors hi ha neu al terra per damunt de 1500-1600 metres, esquiable per damunt de 1700 metres en nord i 2100 metres en orientació sud. A 2200 metres, els gruixos a l'Aran-Franja Nord de la Pallaresa, volten els 170-250 centímetres. A la resta varien entre 90-210 centímetres a la mateixa cota.

ESTAT DEL MANTELL NIVAL. EVOLUCIÓ FINS A LES 24:00 H DE 21/04/2009

Des de divendres passat s'han continuat donant xàfecs, de neu per damunt de 1600 metres, entre 1-15 centímetres de neu recent. Hi ha un nivell superficial de neu recent de 20-50 centímetres amb neu granulada i neu ventada intercalada. La major part de les nevades han caigut sense gaire vent. Per sota de 2000-2200 metres la neu és més humida i es regela de nit formant-se una prima crosta de regel. Avui el perill és MODERAT (2) a arreu però amb el vent de nord-oest previst, especialment a la vessant sud, acompanyat de precipitacions a l'Aran i amb xàfecs a la resta, es formaran a cotes altes plaques de vent inestables damunt de la neu granulada i el perill augmentarà. Concretament, a la Ribagorçana-Vall Fosca i a la Pallaresa, el perill d'allaus serà MARCAT (3) per damunt de 2400 metres pel desencadenament de plaques de mida mitjana per sobrecàrrega feble en orientacions sud, est i en nord protegides. A la resta d'orientacions el mantell es mostra més estabilitzat i el perill serà MODERAT (2).

A l'Aran Franja nord de la Pallaresa el perill serà MARCAT (3) per sobre de 2200 metres j que amb les precipitacions previstes seran possibles caigudes espontànies d'allaus de neu recent i de placa de mida mitjana a cotes altes per sobrecàrrega feble. Aquestes plaques es trobaran sobretot en sud, est i nord protegides. Amb l'augment de temperatures de demà també seran possibles caigudes espontànies d'allaus de fusió, en general de mida petita.

PREDICCIÓ METEOROLÒGICA PER A 24 H

Dimarts, 21: vessant nord molt ennuvolat o cobert, amb aclarides al centres del dia. S'esperen precipitacions entre febles i moderades, sobretot de matinada. Cota de neu: 1700 metres. A la resta serà o poc ennuvolat fins a migdia, amb nuvolades a partir de migdia que deixaran alguns ruixats dispersos a la tarda. Cota de neu: 1800 metres. Temperatures lleugerament superiors. Vent fort amb cops molt forts de component nord.

A las 12:00 h: isozero: 2200 m; Vent a 2000 m: 40 km/h N; Vent a 3000 m: 45 km/h N; Índex de fredor a 2000 m: -6°C.

PREDICCIÓ METEOROLÒGICA PER A 48 H

Dimecres, 22: nuvolositat minvant fins a mig matí al vessant nord; a la resta serà o poc ennuvolat. Arreu es formaran núvols d'evolució i alguna nuvolada al centre del dia. Possibilitat de precipitacions febles de matinada a la cara nord, de nou a la tarda no es descarta algun ruixat aïllat arreu. Cota de neu: 1900 metres arreu. Temperatures en lleu ascens. Vent entre moderat i fort de component nord.

TENDÈNCIA PER A LES PROPERES 48 - 72 HORES

Continuaran formant-se plaques de vent.
Evolució del perill: ESTACIONARI.

El proper butlletí s'emetrà el 21/04/2009.

Escala de Perill d'Allaus					
	1 FEBLE	2 MODERAT	3 MARCAT	4 FORT	5 MOLT FORT

BUTLLETÍ DE PERILL D'ALLAUS PIRINEU OCCIDENTAL

DATA: 21/04/2009
Hora: 14:00
Vàlid Fins: 21/04/2009

(VÀLID FORA PISTES D'ESQUÍ I ZONES NO CONTROLADES)

ESTIMACIÓ DEL PERILL D'ALLAUS FINS A LES 24:00 H DE 21/04/2009

Aran-Franja Nord Pallaresa	FORT (4).
Ribagorçana-Vall Fosca	MARCAT (3) a cotes altes en sud i est, MODERAT (2) a la resta.
Pallaresa	MARCAT (3) a cotes altes en sud i est, MODERAT (2) a la resta.

DISTRIBUCIÓ DEL MANTELL NIVAL

Ahir va començar a nevar a l'Aran, assolint fins i tot la cota entre 1000-1200. Actualment està nevant a partir dels 1700-1800 metres. A l'Aran hi ha neu al terra per damunt de 1200-1300 metres però no es presenta esquiable fins els 1400 metres en obagues o 1700-1800 metres a les solanes. A la resta de sectors hi ha neu al terra per damunt de 1500-1600 metres, esquiable per damunt de 1700 metres en nord i 2100 metres en orientació sud. A 2200 metres, els gruixos a l'Aran-Franja Nord de la Pallaresa, volten els 200-285 centímetres. A la resta varien entre 90-210 centímetres a la mateixa cota.

ESTAT DEL MANTELL NIVAL. EVOLUCIÓ FINS A LES 24:00 H DE 21/04/2009

Ahir a la tarda va començar a nevar a l'Aran-Franja Nord de la Pallaresa, acumulant-se, fins avui pel matí, uns 40 centímetres de neu recent humida a 2200 metres. A la resta de sectors, localment s'han acumulat uns 10-15 centímetres de neu nova. La neu recent acumulada, sobretot a l'Aran-Franja Nord de la Pallaresa, s'ha dipositat damunt d'un nivell de feble cohesió corresponent a les nevades febles del cap de setmana. El vent del nord i nord-oest ha format plaques inestables, especialment gruixudes a l'Aran-Franja Nord de la Pallaresa. En aquest sector, el perill és FORT (4) ja que són probables caigudes espontànies d'allaus de placa de mida mitjana, localment grans en orientacions sud, est i nord arrecerades. També són probables caigudes espontànies d'allaus de neu recent humida de mitjanes dimensions en les sectors on el vent no ha transportat la neu. Amb l'augment de temperatures de demà continuaran produint-se caigudes espontànies, especialment d'allaus de neu humida.

A la Ribagorçana-Vall Fosca i a la Pallaresa, el perill d'allaus és MARCAT (3) per damunt de 2400 metres pel desencadenament de plaques de mida mitjana per sobrecàrrega feble en orientacions sud, est i en nord protegides. A la resta d'orientacions el mantell es mostra més estabilitzat i el perill és MODERAT (2).

PREDICCIÓ METEOROLÒGICA PER A 24 H

Dimecres, 22: molt ennuvolat o cobert fins a migdia al vessant nord, amb clarianes a partir de llavors. A la resta estarà serè o poc ennuvolat, amb restes de núvols de matinada i alguns d'evolució a la tarda. Fins a mig matí són probables precipitacions febles, disperses i poc abundants a la cara nord, de neu entorn dels 1500 metres. Temperatures lleugerament superiors. Vent de component nord d'entre moderat i fort a entre flux i moderat, de N a NE.

A las 12:00 h: isozero: 2500 m; Vent a 2000 m: 27 km/h NE; Vent a 3000 m: 27 km/h NE; Índex de fredor a 2000 m: -2°C.


PREDICCIÓ METEOROLÒGICA PER A 48 H

Dijous, 23: serè o poc ennuvolat en general, tot i que de matinada quedaran restes de núvols a la cara nord mentre que a la tarda es formaran núvols d'evolució. No s'esperen precipitacions. Temperatures en lleu ascens. Vent entre flux i moderat component nord.

TENDÈNCIA PER A LES PROPERES 48 - 72 HORES

La neu recent s'anirà assentant progressivament.
Evolució del perill: ESTACIONARI O EN LLEUGER DESCENS.

El proper butlletí s'emetrà el 22/04/2009.

Escala de Perill d'Allaus					
	1 FEBLE	2 MODERAT	3 MARCAT	4 FORT	5 MOLT FORT

BUTLLETÍ DE PERILL D'ALLAUS PIRINEU OCCIDENTAL

DATA: 22/04/2009
Hora: 14:00
Vàlid Fins: 23/04/2009

(VÀLID FORA PISTES D'ESQUÍ I ZONES NO CONTROLADES)

ESTIMACIÓ DEL PERILL D'ALLAUS FINS A LES 24:00 H DE 23/04/2009

Aran-Franja Nord Pallaresa	MARCAT (3)
Ribagorçana-Vall Fosca	MODERAT (2).
Pallaresa	MODERAT (2).

DISTRIBUCIÓ DEL MANTELL NIVAL

A l'Aran hi ha neu al terra per damunt de 1300 metres però no es presenta esquiable fins els 1400 metres en obagues o 1700-1800 metres a les solanes. A la resta de sectors hi ha neu al terra per damunt de 1500-1600 metres, esquiable per damunt de 1700 metres en nord i 2100 metres en orientació sud. A 2200 metres, els gruixos a l'Aran-Franja Nord de la Pallaresa, volten els 210-285 centímetres. A la resta varien entre 90-210 centímetres a la mateixa cota.

ESTAT DEL MANTELL NIVAL. EVOLUCIÓ FINS A LES 24:00 H DE 23/04/2009

Ahir va continuar nevant a l'Aran-Franja Nord de la Pallaresa, acumulant-se, fins avui de matinada uns 20 centímetres més de neu recent humida a 2200 metres. En tot l'episodi s'han acumulat uns 60 centímetres. més seca a la base i més humida en superfície. Es mantenen plaques de vent a cotes altes, especialment a la Franja Nord de la Pallaresa, on s'ha notat més l'efecte del vent. S'han donat caigudes espontànies d'allaus de neu recent humida en general per sota dels 2000 metres. Amb l'ambient humit previst per avui per sota dels 2400 metres, es preveu que continuï la caiguda espontània d'allaus de neu recent humida que seran en general de mitjanes dimensions i que poden ser fins i tot de fons. A cotes altes són probables desencadenaments d'allaus de placa per sobrecàrrega feble en general de mida mitjana en sud i est però que poden ser localment grans en vessant nord protegits. Per aquests motius el perill d'allaus a l'Aran-Franja Nord de la Pallaresa és MARCAT (3).

A la Ribagorçana-Vall Fosca i a la Pallaresa el perill és MODERAT (2) ja que les plaques existents a cotes altes, sota colls i carenes són susceptibles de desprendre's per sobrecàrrega feble. Aquestes plaques seran en general de mida petita, localment mitjana. També és probable la caiguda espontània d'allaus de neu humida a partir de les clarianes i ascens de temperatura prevists. Aquestes allaus seran de mida petita, localment mitjana i en indrets no afectats pel vent.

PREDICCIÓ METEOROLÒGICA PER A 24 H

Dijous, 23: serà al matí, malgrat que de matinada encara hi haurà intervals de núvols baixos a l'Aran. A la tarda creixeran núvols d'evolució diürna que deixaran el cel mig ennuvolat. Sense precipitacions. Temperatures en ascens entre lleuger i moderat, tot i que les mínimes a les valls baixaran. Vent del nord de moderat a flux.

A las 12:00 h: isozero: 3200 m; Vent a 2000 m: 13 km/h N; Vent a 3000 m: 23 km/h N; Índex de fredor a 2000 m: 8°C.

PREDICCIÓ METEOROLÒGICA PER A 48 H

Divendres, 24: serà o poc ennuvolat, malgrat que a la tarda arribaran franges de núvols alts i podrà créixer algun núvol d'evolució diürna. Sense precipitacions. Temperatures en ascens moderat. Vent flux de component oest, que al vespre girarà a sud-oest moderat.

TENDÈNCIA PER A LES PROPERES 48 - 72 HORES

Les plaques s'aniran assentant progressivament .

Evolució del perill: EN LLEUGER DESCENS a l'Aran-Franja Nord de la Pallaresa ESTACIONARI a la resta.

El proper butlletí s'emetrà el 23/04/2009.

Escala de Perill d'Allaus					
	1 FEBLE	2 MODERAT	3 MARCAT	4 FORT	5 MOLT FORT

BUTLLETÍ DE PERILL D'ALLAUS PIRINEU OCCIDENTAL

DATA: 23/04/2009

Hora: 14:00

Vàlid Fins: 23/04/2009

(VÀLID FORA PISTES D'ESQUÍ I ZONES NO CONTROLADES)

ESTIMACIÓ DEL PERILL D'ALLAUS FINS A LES 24:00 H DE 23/04/2009

Aran-Franja Nord Pallaresa	FORT (4)
Ribagorçana-Vall Fosca	MARCAT (3)
Pallaresa	MARCAT (3)

DISTRIBUCIÓ DEL MANTELL NIVAL

A l'Aran hi ha neu al terra per damunt de 1300 metres en nord i 1600 metres en sud. El mantell, però, no es presenta esquiable fins els 1400 metres en obagues o 1800 metres a les solanes. A la resta de sectors hi ha neu al terra per damunt de 1600 metres, esquiable per damunt de 1800 metres en nord i 2100 metres en orientació sud. A 2200 metres, els gruixos a l'Aran-Franja Nord de la Pallaresa, volten els 200-280 centímetres. A la resta varien entre 80-200 centímetres a la mateixa cota.

ESTAT DEL MANTELL NIVAL. EVOLUCIÓ FINS A LES 24:00 H DE 23/04/2009

Durant el dia d'ahir les temperatures van pujar i fins i tot de matinada han estat positives a 2200 metres. La neu s'ha humitejat notablement fins a cotes altes. Des de dimarts passat hi ha hagut força activitat d'allaus de neu humida, especialment a l'Aran, i s'espera que continuï amb l'ambient càlid previst, especialment, també, a l'Aran-Franja Nord de la Pallaresa. En aquest sector, el perill és FORT (4) ja que són molt probables caigudes espontànies d'allaus de fusió i de placa humida que poden assolir grans dimensions en sud i nord. A la resta d'orientacions seran de mida mitjana. A la Ribagorçana-Vall Fosca i a la Pallaresa el perill és MARCAT (3) ja que és probable la caiguda espontània d'allaus de fusió i de placa humida de mida mitjanes dimensions.

PREDICCIÓ METEOROLÒGICA PER A 24 H

Divendres, 24: poc ennuvolat per núvols alts i prims fins a migdia. A la tarda es formaran núvols d'evolució i al final del dia la nuvolositat es farà més abundant i quedarà entre mig i molt ennuvolat. Sense precipitacions. Temperatures mínimes més altes, màximes més baixes, variació lleugera en ambdós casos. Vent de nord-oest a sud-oest, entre fluix i moderat.

A las 12:00 h: isocero: 3200 m; Vent a 2000 m: 17 km/h SW; Vent a 3000 m: 19 km/h W; Índex de fredor a 2000 m: 7°C

PREDICCIÓ METEOROLÒGICA PER A 48 H

Dissabte, 25: mig ennuvolat fins a migdia, a la tarda creixement de nuvolades que deixaran el cel molt ennuvolat o localment cobert. A partir de migdia s'esperen xàfeces amb tempesta, d'intensitat moderada. Cota de neu entre 2000 i 2100 metres. Temperatures mínimes pujant, màximes baixant. Vent de sud-oest moderat.

TENDÈNCIA PER A LES PROPERES 48 - 72 HORES

Continuarà la caiguda espontània d'allaus.
Evolució del perill: ESTACIONARI.

El proper butlletí s'emetrà el 24/04/2009.

Escala de Perill d'Allaus					
	1 FEBLE	2 MODERAT	3 MARCAT	4 FORT	5 MOLT FORT

BUTLLETÍ DE PERILL D'ALLAUS PIRINEU OCCIDENTAL

DATA: 24/04/2009

Hora: 14:00

Vàlid Fins: 25/04/2009

(VÀLID FORA PISTES D'ESQUÍ I ZONES NO CONTROLADES)

ESTIMACIÓ DEL PERILL D'ALLAUS FINS A LES 24:00 H DE 25/04/2009

Aran-Franja Nord Pallaresa	MARCAT (3).
Ribagorçana-Vall Fosca	MODERAT (2).
Pallaresa	MODERAT (2).

DISTRIBUCIÓ DEL MANTELL NIVAL

A l'Aran hi ha neu al terra per damunt de 1300 metres en nord i 1600 metres en sud. El mantell, però, no es presenta esquiable fins els 1400 metres en obagues o 1800 metres a les solanes. A la resta de sectors hi ha neu al terra per damunt de 1600 metres, esquiable per damunt de 1800 metres en nord i 2100 metres en orientació sud. Amb les altes temperatures, els gruixos de neu al terra s'han anat reduint. A 2200 metres, els gruixos a l'Aran-Franja Nord de la Pallaresa, volten els 180-270 centímetres. A la resta varien entre 80-190 centímetres a la mateixa cota.

ESTAT DEL MANTELL NIVAL. EVOLUCIÓ FINS A LES 24:00 H DE 25/04/2009

Ahir hi va tornar a haver força activitat d'allaus de fusió a l'Aran-Franja nord de la Pallaresa. Durant el dia d'avui, en aquest sectors, s'esperen caigudes d'allaus de fusió en aquells vessants que encara no s'hagin purgat que seran de mitjanes dimensions, localment grans i amb més probabilitat a les orientacions nord, on queden vessants per purgar. De cara a demà, fins a migdia, disminuirà la probabilitat de caiguda espontània d'allaus de fusió però a partir d'aleshores, amb les precipitacions previstes, inicialment a cotes altes, el mantell s'humitejarà de nou i podran caure allaus de fusió de mitjanes dimensions per sota dels 2200 metres. D'altra banda a cotes altes es formaran plaques de vent petites, susceptibles de desprendre's al pas d'una persona i que se centraran en vessants nord i est. Per aquests motius a l'Aran-Franja nord de la Pallaresa el perill és MARCAT (3).

A la Ribagorçana-Vall Fosca i la Pallaresa l'evolució del mantell nival és la mateixa però les allaus de fusió que s'esperen tant avui com per demà, a partir dels xàfeces, seran de petites dimensions, localment mitjanes. Les plaques que es formaran demà, a cotes altes en nord i est seran de petites dimensions igualment. Per aquests motius en aquests dos sectors el perill és MODERAT (2).

PREDICCIÓ METEOROLÒGICA PER A 24 H

Dissabte, 25: augment de núvols fins a migdia, amb cel mig ennuvolat per núvols alts i mitjans. A la tarda creixement de nuvolades, molt ennuvolat o cobert. A partir de migdia xàfeces moderats amb tempesta, localment amb calamarsa. Localment abundants. Cota de neu: 2200 a 1800 metres al vessant nord i a 2000 a la resta. Mínimes al final del dia i en descens moderat, màximes moderadament o acusadament més baixes. Vent de SW entre moderat i fort a cotes altes, flux a la resta.

A las 12:00 h: isozero: 2500 m; Vent a 2000 m: 29 km/h S; Vent a 3000 m: 45 km/h SW; Índex de fredor a 2000 m: -3°C

PREDICCIÓ METEOROLÒGICA PER A 48 H

Diumenge, 26: cobert arreu. S'esperen precipitacions extenses, localment molt abundants, sobretot als vessants orientats al sud. Cota de neu: 2000 al matí, 1400 al migdia i 1200 a la nit; a la cara nord: de 1800 al matí a 1000 a partir de migdia. Temperatures en descens acusat. Vent de SW moderat a NW moderat a fort.

TENDÈNCIA PER A LES PROPERES 48 - 72 HORES

Es formaran plaques de vent destacables en orientacions sud, est i nord.
Evolució del perill: EN AUGMENT.

El proper butlletí s'emetrà el 25/04/2009.

Escales de Perill d'Allaus					
	1 FEBLE	2 MODERAT	3 MARCAT	4 FORT	5 MOLT FORT

BUTLLETÍ DE PERILL D'ALLAUS PIRINEU OCCIDENTAL

DATA: 25/04/2009
Hora: 14:00
Vàlid Fins: 27/04/2009

(VÀLID FORA PISTES D'ESQUÍ I ZONES NO CONTROLADES)

ESTIMACIÓ DEL PERILL D'ALLAUS FINS A LES 24:00 H DE 27/04/2009

Aran-Franja Nord Pallaresa	MODERAT (2) augmentant a MARCAT (3).
Ribagorçana-Vall Fosca	MODERAT (2) augmentant a MARCAT (3).
Pallaresa	MODERAT (2) augmentant a MARCAT (3).

DISTRIBUCIÓ DEL MANTELL NIVAL

Ahir la fusió de la neu va ser a raó de 10-15 cm diaris a 2200 metres. A l'Aran hi ha neu esquiable al terra per damunt de 1500 metres en nord i de 1900 metres en sud. A la resta de sectors hi ha neu al terra per damunt de 1700 metres, esquiable per damunt de 1900 metres en nord i 2200 metres en orientació sud. A 2200 metres, els gruixos a l'Aran-Franja Nord de la Pallaresa, volten els 170-260 centímetres. A la resta varien entre 70-180 centímetres a la mateixa cota.

ESTAT DEL MANTELL NIVAL. EVOLUCIÓ FINS A LES 24:00 H DE 27/04/2009

L'activitat d'allaus de fusió de dies enrere ha disminuït força. La matinada de dissabte ja ha regelat feblement per sobre de 2300 metres. El mantell es tornarà a humitejar per sota de 2200 metres degut a les boires i les pluges previstes. A partir de migdia d'avui dissabte, podran caure allaus de fusió, localment de dimensions mitjanes i de fons per sota dels 2200 metres. La neu recent prevista a cotes altes formarà plaques de vent extenses, susceptibles de desprendre's al pas d'una persona i que es localitzaran en vessants nord i est. A tots els sectors el perill és MODERAT (2) augmentant a MARCAT (3) a mesura que el mantell s'humitegi a cotes mitges i s'incrementi la neu recent i la formació de plaques de vent per sobre de 2200 metres en orientacions nord, est i sud.

PREDICCIÓ METEOROLÒGICA PER A 24 H

Diumenge, 26: Cel molt ennuvolat, amb el creixement de nuvolades que localment deixaran el cel cobert. S'esperen precipitacions extenses, localment molt abundants, sobretot a la vessant sud. Cota de neu: 2100 al matí, 1600 al migdia i 1100 a la nit; a la cara nord: de 1800 al matí a 1000 al final del dia. Temperatures en descens acusat. Vent de component sud entre fluix i moderat fins el migdia i component nord la resta del dia.

A las 12:00 h: isozero: 1800 m; Vent a 2000 m: 17 km/h N; Vent a 3000 m: 9 km/h SE; Índex de fredor a 2000 m: -6°C

PREDICCIÓ METEOROLÒGICA PER A 48 H

Dilluns, 27: Minvaran els núvols i el cel quedarà poc ennuvolat. A la tarda la nuvolositat tornarà a augmentar. S'esperen precipitacions febles i disperses a partir de mitja tarda. La cota de neu voltarà els 1600 metres. Temperatures lleugerament més altes. Vent de component oest, moderat, amb alguns cops forts a cotes altes.

TENDÈNCIA PER A LES PROPERES 48 - 72 HORES

Hi haurà allaus de neu recent humida i les plaques de vent es mantindran fràgils a cotes altes.
Evolució del perill: ESTACIONARI O EN LLEUGER AUGMENT.

El proper butlletí s'emetrà el 27/04/2009.

Escala de Perill d'Allaus	1 FEBLE	2 MODERAT	3 MARCAT	4 FORT	5 MOLT FORT
---------------------------	---------	-----------	----------	--------	-------------

BUTLLETÍ DE PERILL D'ALLAUS PIRINEU OCCIDENTAL

DATA: 27/04/2009

Hora: 14:00

Vàlid Fins: 28/04/2009

(VÀLID FORA PISTES D'ESQUÍ I ZONES NO CONTROLADES)

ESTIMACIÓ DEL PERILL D'ALLAUS FINS A LES 24:00 H DE 28/04/2009

Aran-Franja Nord Pallaresa	MODERAT (2) augmentant a MARCAT (3).
Ribagorçana-Vall Fosca	MARCAT (3) per sobre de 2200 metres MODERAT (2) per sota.
Pallaresa	MARCAT (3) per sobre de 2200 metres MODERAT (2) per sota.

DISTRIBUCIÓ DEL MANTELL NIVAL

A l'Aran hi ha neu al terra des de 1200 metres però no és esquiable fins els 1400 metres en nord i de 1600 metres en sud. A la resta de sectors hi ha neu al terra per damunt de 1300 metres, esquiable per damunt de 1500 metres en nord i 1800 metres en orientació sud. A 2200 metres, els gruixos a l'Aran-Franja Nord de la Pallaresa, volten els 170-280 centímetres. A la resta varien entre 70-210 centímetres a la mateixa cota.

ESTAT DEL MANTELL NIVAL. EVOLUCIÓ FINS A LES 24:00 H DE 28/04/2009

Amb les precipitacions d'aquest cap de setmana s'han acumulat entre 15 i 30 centímetres a l'Aran i entre 25 i 40 centímetres a la resta de sectors. A l'Aran la neu s'ha acumulat amb poc vent, sent petita la formació de plaques i localitzada a cotes altes, amb el refredament de la neu es poden formar nivells dèbils on s'hi acumularà la precipitació prevista per avui el vespre i demà. A la resta de sectors les precipitacions van anar acompanyades de vent del sud, que va girar a nord, formant plaques de vent a les orientacions nord, est i sud. A l'Aran-Franja Nord de la Pallaresa el perill és MODERAT (2) per la possibilitat d'allaus de neu recent humida, petites i espontànies, per insolació. Amb les precipitacions previstes augmentarà a MARCAT (3), ja que seran probables allaus de neu recent, mitjanes i espontànies. A la resta de sectors el perill és MARCAT (3) ja que seran probables allaus de placa a partir de 2200 metres i a les orientacions nord, est i sud, per sobrecàrrega feble i en general de mitjanes dimensions. Per sota de 2200 metres i a la resta d'orientacions el perill és MODERAT (2) per la probabilitat d'allaus de neu recent, espontànies i de mitjanes dimensions.

PREDICCIÓ METEOROLÒGICA PER A 24 H

Dimarts, 28: Cel molt ennuvolat al vessant nord. Molt ennuvolat a la resta fins a l'inici del matí, així com a la tarda pel creixement de nuvolades; la resta del dia estarà poc ennuvolat. Precipitacions febles de matinada, sobretot al vessant nord, i localment moderades a partir de migdia. Localment aniran acompanyats de tempesta a la tarda. Cota de neu: 1200 metres de matinada i 1600 la resta del dia. Temperatures estables. Vent de component oest moderat o fort, amb cops molt forts als cims.

A las 12:00 h: isozero: 1700 m; Vent a 2000 m: 32 km/h W; Vent a 3000 m: 39 km/h W; Índex de fredor a 2000 m: -9°C.

PREDICCIÓ METEOROLÒGICA PER A 48 H

Dimecres, 29: Cel mig ennuvolat fins a mig matí, amb núvols més compactes al vessant nord, i localment molt ennuvolat a la tarda pel creixement de nuvolades. La resta del matí estarà poc ennuvolat. A la tarda cauran alguns ruixats locals, d'intensitat feble i puntualment moderada. La cota de neu voltarà els 1600 metres. Temperatures mínimes estables i màximes lleugerament més altes. Vent de component oest moderat o fort, amb cops molt forts als cims; al llarg de la tarda afluïxarà.

TENDÈNCIA PER A LES PROPERES 48 - 72 HORES

Hi haurà allaus de neu recent humida i les plaques de vent es mantindran fràgils a cotes altes.
Evolució del perill: ESTACIONARI.

El proper butlletí s'emetrà el 28/04/2009.

Escala de Perill d'Allaus					
	1 FEBLE	2 MODERAT	3 MARCAT	4 FORT	5 MOLT FORT

BUTLLETÍ DE PERILL D'ALLAUS PIRINEU OCCIDENTAL

DATA: 28/04/2009
Hora: 14:00
Vàlid Fins: 29/04/2009

(VÀLID FORA PISTES D'ESQUÍ I ZONES NO CONTROLADES)

ESTIMACIÓ DEL PERILL D'ALLAUS FINS A LES 24:00 H DE 29/04/2009

Aran-Franja Nord Pallaresa	MODERAT (2).
Ribagorçana-Vall Fosca	MARCAT (3) per sobre de 2200 metres MODERAT (2) per sota.
Ribagorçana-Vall Fosca	MARCAT (3) per sobre de 2200 metres MODERAT (2) per sota.

DISTRIBUCIÓ DEL MANTELL NIVAL

A l'Aran hi ha neu al terra des de 1200 metres però no és esquiable fins els 1400 metres en nord i de 1600 metres en sud. A la resta de sectors hi ha neu al terra per damunt de 1700 metres, esquiable per damunt de 1800 metres en nord i 2200 metres en orientació sud. A 2200 metres, els gruixos a l'Aran-Franja Nord de la Pallaresa, volten els 170-280 centímetres. A la resta varien entre 70-210 centímetres a la mateixa cota.

ESTAT DEL MANTELL NIVAL. EVOLUCIÓ FINS A LES 24:00 H DE 29/04/2009

A l'Aran les crostes internes velles són toves, fent que el mantell sigui molt tou en general. Es mantenen les petites plaques de vent a cotes altes. A la resta de sectors la neu recent està formada per nivells de neu granular, inestables. Es mantenen les plaques de vent a les orientacions nord, est i sud. A les hores de més insolació el mantell s'humiteja i és més inestable.

A l'Aran-Franja Nord de la Pallaresa el perill és MODERAT (2) ja que són possibles allaus de neu recent humida espontànies, petites, localment mitjanes i a qualsevol orientació, sobretot a les hores de més insolació. A la resta de sectors el perill és MARCAT (3) ja que seran possibles allaus de placa a partir de 2200 metres i a les orientacions nord, est i sud, per sobrecàrrega feble i en general de mitjanes dimensions. Per sota de 2200 metres el perill és MODERAT (2) ja que són probables allaus de neu recent humida, espontànies, a qualsevol orientació i de mitjanes dimensions, sobretot a les hores de més insolació.

PREDICCIÓ METEOROLÒGICA PER A 24 H

Dimecres, 29: Cel molt ennuvolat al vessant nord fins a migdia i entre mig i molt ennuvolat a partir de llavors. A la resta estarà mig ennuvolat de matinada, així com a partir de migdia a causa de la formació d'alguns núvols d'evolució i algunes nuvolades; la resta del dia estarà poc ennuvolat. No s'esperen precipitacions. Temperatures mínimes lleugerament més baixes. Màximes en augment moderat. Vent del nord-oest moderat amb cops forts o molt forts als cims.

A las 12:00 h: isozero: 2100 m; Vent a 2000 m: 23 km/h NW; Vent a 3000 m: 41 km/h NW; Índex de fredor a 2000 m: -5°C.


PREDICCIÓ METEOROLÒGICA PER A 48 H

Dijous, 30: Cel mig ennuvolat fins a migdia, sobretot per núvols alts al matí. A partir de migdia arribaran nombrosos núvols alts i mitjans i es desenvoluparan nuvolades que deixaran el cel molt ennuvolat o cobert per la resta del dia. A partir de migdia s'esperen xàfecs d'intensitat entre feble i moderada, localment amb tempesta. Cota de neu: 2100 als 1700 metres al final del dia. Temperatures mínimes i màximes en augment moderat. Vent de l'oest i el nord-oest, moderat amb cops forts als cims, on també hi haurà alguns cops molt forts fins a mig matí.

TENDÈNCIA PER A LES PROPERES 48 - 72 HORES

Amb les precipitacions previstes es mantindrà el desencadenament d'allaus de neu recent humida i de plaques de vent. Evolució del perill: ESTACIONARI.

El proper butlletí s'emetrà el 29/04/2009.

Escala de Perill d'Allaus					
	1 FEBLE	2 MODERAT	3 MARCAT	4 FORT	5 MOLT FORT

BUTLLETÍ DE PERILL D'ALLAUS PIRINEU OCCIDENTAL

DATA: 29/04/2009
Hora: 14:00
Vàlid Fins: 30/04/2009

(VÀLID FORA PISTES D'ESQUÍ I ZONES NO CONTROLADES)

ESTIMACIÓ DEL PERILL D'ALLAUS FINS A LES 24:00 H DE 30/04/2009

Aran-Franja Nord Pallaresa	MARCAT (3) al migdia i MODERAT (2) a la resta.
Ribagorçana-Vall Fosca	MARCAT (3) per sobre de 2200 metres MODERAT (2) per sota.
Pallaresa	MARCAT (3) per sobre de 2200 metres MODERAT (2) per sota.

DISTRIBUCIÓ DEL MANTELL NIVAL

A l'Aran hi ha neu al terra des de 1400 metres però no és esquiable fins els 1600 metres en nord i de 2100 metres en sud. A la resta de sectors hi ha neu al terra per damunt de 1700 metres, esquiable per damunt de 1800 metres en nord i 2200 metres en orientació sud. A 2200 metres, els gruixos a l'Aran-Franja Nord de la Pallaresa, volten els 170-280 centímetres. A la resta varien entre 70-210 centímetres a la mateixa cota.

ESTAT DEL MANTELL NIVAL. EVOLUCIÓ FINS A LES 24:00 H DE 30/04/2009

A tots els sectors el mantell s'està humitejant. Per sota dels 2200 metres la neu es regela de nit i s'humiteja molt de dia. A cotes mitges hi continua havent neu recent que s'ha humitejat. A cotes altes es localitzen plaques de vent sota colls i carenes. A l'Aran-Franja Nord de la Pallaresa el perill és MARCAT (3) a les hores de més insolació ja que són probables allaus de fusió espontànies i de fons, generalment de mida mitjana, a qualsevol orientació, també són molt probables allaus de neu recent humida de les nevades dels últims dies. Durant la resta del dia el perill és MODERAT (2). A la resta de sectors el perill és MARCAT (3) ja que, per sobre de 2200 metres, són molt probables allaus de neu recent humida mitjanes, espontànies, a qualsevol orientació. També són possibles allaus de placa sota colls i carenes, a les orientacions nord, est i sud, localment per sobrecàrrega feble i de petites dimensions, localment mitjanes. Per sota de 2200 metres el perill és MODERAT (2) ja que són probables allaus de fusió, espontànies, a qualsevol orientació i de petites dimensions, sobretot a les hores de més insolació.

PREDICCIÓ METEOROLÒGICA PER A 24 H

Dijous,30: hi haurà intervals de núvols alts que deixaran el cel poc ennuvolat durant la matinada; al matí quedarà mig i localment molt ennuvolat, també per núvols mitjans. A partir de migdia la nuvolositat anirà en augment i es desenvoluparan nuvolades que deixaran el cel molt ennuvolat; des d'aleshores descarregaran ruixats o xàfecs, sovint acompanyats de tempesta i localment no es descarta que amb calamarsa. Cota de neu: 2100 als 1500 al final del dia. Temperatures mínimes moderadament més altes, lleugerament al vessant nord. Màximes en lleu ascens. Vent de l'oest i el nord-oest entre flux i moderat, més reforçat als cims.

A les 12:00 h: isozero: 2400 m; Vent a 2000 m: 19 km/h W; Vent a 3000 m: 22 km/h W; Índex de fredor a 2000 m: 1°C.

PREDICCIÓ METEOROLÒGICA PER A 48 H

Divendres,01: Cel molt ennuvolat o cobert de matinada. Al llarg del matí els núvols minvaran i s'imposarà el cel serè o poc ennuvolat. Al vessant nord, però, estarà molt ennuvolat fins a migdia. A partir de migdia es formaran alguns núvols d'evolució diürna en general. Durant la matinada s'esperen alguns ruixats, d'intensitat feble o moderada, que persistiran de forma feble i intermitent al vessant nord fins a migdia. Cota de neu: 1500 als 1800 metres. Temperatures mínimes i màximes més baixes, moderadament les mínimes i lleugerament les màximes. Vent de component nord moderat amb cops forts.

TENDÈNCIA PER A LES PROPERES 48 - 72 HORES

Amb les precipitacions previstes es mantindrà el desencadenament d'allaus de neu recent humida i de plaques de vent. Evolució del perill: ESTACIONARI.

El proper butlletí s'emetrà el 30/04/2009.

Escala de Perill d'Allaus					
	1 FEBLE	2 MODERAT	3 MARCAT	4 FORT	5 MOLT FORT

BUTLLETÍ DE PERILL D'ALLAUS PIRINEU OCCIDENTAL

DATA: 30/04/2009
Hora: 14:00

(VÀLID FORA PISTES D'ESQUÍ I ZONES NO CONTROLADES)

Vàlid Fins: 02/05/2009

ESTIMACIÓ DEL PERILL D'ALLAUS FINS A LES 24:00 H DE 02/05/2009

Aran-Franja Nord Pallaresa	MARCAT (3).
Ribagorçana-Vall Fosca	MARCAT (3).
Pallaresa	MARCAT (3).

DISTRIBUCIÓ DEL MANTELL NIVAL

A l'Aran hi ha neu al terra des de 1500 metres en nord i 2000 metres en sud però no és esquiable fins els 1600 metres en nord i de 2100 metres en sud. A la resta de sectors hi ha neu al terra per damunt de 1700 metres, esquiable per damunt de 1800 metres en nord i 2200 metres en orientació sud. A 2200 metres, els gruixos a l'Aran-Franja Nord de la Pallaresa, volten els 170-270 centímetres. A la resta varien entre 70-200 centímetres a la mateixa cota.

ESTAT DEL MANTELL NIVAL. EVOLUCIÓ FINS A LES 24:00 H DE 02/05/2009

Al migdia d'avui, dijous, la neu es troba molt humida i les crostes de regel nocturn ja són toves i s'enfonsen. Amb les precipitacions previstes per aquesta tarda, amb cota de neu a 2200 metres aproximadament, i demà, amb cota a 1800 metres, s'humitjarà molt la neu. A cotes altes on la neu serà més seca, el vent de component oest, que girarà a sud formarà plaques de vent a les orientacions est i sud. De cara demà, divendres, a la tarda i dissabte al matí, amb la insolació prevista, la neu s'humitejarà i serà més inestable. El perill és MARCAT (3) a tots els sectors. Avui són probables allaus de neu humida petites i espontànies fins que comencin les precipitacions, a partir de llavors, per sota de 2200 metres, seran molt probables allaus de fusió espontànies, localment mitjanes i a qualsevol orientació. Per sobre dels 2200 metres seran molt probables allaus de neu recent humida, generalment de mida mitjana i espontànies, també seran possibles allaus de placa de vent, petites i per sobrecàrrega feble, sota colls i carenes a les orientacions est i sud. De cara demà, divendres, a la tarda i dissabte, amb la insolació, seran molt probables allaus de neu recent humida, mitjanes, a qualsevol orientació però principalment a les assolellades.

PREDICCIÓ METEOROLÒGICA PER A 24 H

Divendres, 01: cel cobert o molt ennuvolat al vessant nord, amb precipitacions entre febles i moderades fins a mig matí i febles i intermitents a partir de llavors. A la resta estarà cobert o molt ennuvolat de matinada, amb tendència a quedar poc ennuvolat al matí. A partir de migdia creixeran nuvolades que descarregaran alguns ruixats a la tarda. Cota de neu: 1600 al vessant nord i 1800 a la resta, als 2000 metres al centre del dia. Temperatures mínimes i màximes més baixes, moderadament les mínimes i lleugerament les màximes. Vent del nord i nord-est moderat amb cops forts.

A les 12:00 h: isozero: 2200 m; Vent a 2000 m: 33 km/h N; Vent a 3000 m: 27 km/h NE; Índex de fredor a 2000 m: -7°C.

PREDICCIÓ METEOROLÒGICA PER A 48 H

Dissabte, 02: Cel serè o poc ennuvolat fins a migdia i poc ennuvolat i localment mig per alguns núvols d'evolució diürna. Al vessant nord, però, estarà mig ennuvolat dins a mig matí. No s'esperen precipitacions. Temperatures mínimes i màximes moderadament més altes. Vent de component nord moderat amb cops forts, a entre flux i moderat a partir de migdia.

TENDÈNCIA PER A LES PROPERES 48 - 72 HORES

Amb la pujada de temperatures i la insolació es desencadenaran allaus de neu recent humida. Evolució del perill: ESTACIONARI.

El proper butlletí s'emetrà el 02/05/2009.

Escales de Perill d'Allaus					
	1 FEBLE	2 MODERAT	3 MARCAT	4 FORT	5 MOLT FORT

BUTLLETÍ DE PERILL D'ALLAUS PIRINEU OCCIDENTAL

DATA: 02/05/2009

Hora: 14:00

Vàlid Fins: 04/05/2009

(VÀLID FORA PISTES D'ESQUÍ I ZONES NO CONTROLADES)

ESTIMACIÓ DEL PERILL D'ALLAUS FINS A LES 24:00 H DE 04/05/2009

Aran-Franja Nord Pallaresa	MARCAT (3).
Ribagorçana-Vall Fosca	MARCAT (3).
Pallaresa	MARCAT (3).

DISTRIBUCIÓ DEL MANTELL NIVAL

A l'Aran hi ha neu al terra des de 1600 metres en nord i 2000 metres en sud però no és esquiable fins els 1700 metres en nord i de 2200 metres en sud. A la resta de sectors hi ha neu al terra per damunt de 1700 metres, esquiable per damunt de 1900 metres en nord i 2200 metres en orientació sud. A 2200 metres, els gruixos a l'Aran-Franja Nord de la Pallaresa, volten els 170-275 centímetres. A la resta varien entre 70-205 centímetres a la mateixa cota.

ESTAT DEL MANTELL NIVAL. EVOLUCIÓ FINS A LES 24:00 H DE 04/05/2009

Amb les nevades de dijous i divendres s'han acumulat entre 10 i 25 centímetres. Les acumulacions més importants han sigut a la vessant nord. El mantell es presenta humit sobretot per sota dels 2200 metres, amb les nits serenes la neu tendeix a regelar-se però al migdia es torna a humitejar molt. Continuen les acumulacions sota colls i carenes a les orientacions nord, sud i est, on és present la neu granular.

El perill és MARCAT (3) a tots els sectors ja que són probables allaus de neu humida mitjanes, espontànies, a qualsevol orientació i principalment a les hores de més insolació. També són possibles allaus de placa de vent, petites i per sobrecàrrega feble, sota colls i carenes a les orientacions nord, est i sud.

PREDICCIÓ METEOROLÒGICA PER A 24 H

Diumenge, 03: al vessant nord estarà cobert de matinada i a la nit i mig ennuvolat la resta de dia. A la resta estarà serè o poc ennuvolat al matí i mig ennuvolat a la tarda. Temperatura mínima en lleu ascens i màxima similar. Vent del nord entre flux i moderat.

A les 12:00 h: isozero: 2800 m; Vent a 2000 m: 17 km/h N; Vent a 3000 m: 19 km/h N; Índex de fredor a 2000 m: 3°C.

PREDICCIÓ METEOROLÒGICA PER A 48 H

Dilluns, 04: entre mig i molt ennuvolat al vessant nord, on són possibles precipitacions febles; cota de neu de 2200 a 1600 metres. A la resta estarà entre mig i molt ennuvolat fins a la tarda i poc ennuvolat a la nit. Temperatura mínima similar o en lleu ascens i màxima en descens. Vent del nord entre flux i moderat.

TENDÈNCIA PER A LES PROPERES 48 - 72 HORES

Amb la insolació es seguiran desencadenant allaus de neu humida.
Evolució del perill: ESTACIONARI.

El proper butlletí s'emetrà el 07/05/2009.

Escala de Perill d'Allaus					
	1 FEBLE	2 MODERAT	3 MARCAT	4 FORT	5 MOLT FORT

BUTLLETÍ DE PERILL D'ALLAUS PIRINEU OCCIDENTAL

DATA: 07/05/2009

Hora: 14.00

Vàlid Fins: 08/05/2009

(VÀLID FORA PISTES D'ESQUÍ I ZONES NO CONTROLADES)

ESTIMACIÓ DEL PERILL D'ALLAUS FINS A LES 24:00 H DE 08/05/2009

Aran-Franja Nord Pallaresa	MARCAT (3).
Ribagorçana-Vall Fosca	MARCAT (3).
Pallaresa	MARCAT (3).

DISTRIBUCIÓ DEL MANTELL NIVAL

A l'Aran hi ha neu al terra, esquiable, des de 1600 metres en nord i 2100 metres en sud. A la resta de sectors hi ha neu al terra, esquiable per damunt de 1700 metres en nord i 2200 metres en orientació sud. A 2200 metres, els gruixos a l'Aran-Franja Nord de la Pallaresa, volten els 155-245 centímetres. A la resta varien entre 70-185 centímetres a la mateixa cota.

ESTAT DEL MANTELL NIVAL. EVOLUCIÓ FINS A LES 24:00 H DE 08/05/2009

Al llarg de la setmana han augmentat molt les temperatures i el mantell s'ha humitejat molt. Les petites crostes de regel, que s'han format de nit, amb la primera insolació s'han estovat ràpidament. Amb les precipitacions, en forma de ruixat, que s'estan iniciant a la vessant nord i que està previst que s'estenguin a tots els sectors aquesta tarda, en forma d'aigua fins aproximadament 3000 metres, el mantell s'humitejarà més. Aquesta nit no es preveu regel nocturn i per tant el mantell no s'estabilitzarà.

El perill és MARCAT (3) a tots els sectors ja que són molt probables allaus de fusió mitjanes, espontànies, a qualsevol orientació. A les zones amb més acumulació poden arribar a ser de mida gran. A l'Aran també es preveu que hi hagi allaus de fons.

PREDICCIÓ METEOROLÒGICA PER A 24 H

Divendres, 08: Cel entre mig i molt ennuvolat. S'esperen precipitacions de matinada, i són probables ruixats locals de tarda, entre febles i moderades, i puntualment amb tempesta. Mímines semblants, i màximes en lleu descens. Vent de sud-oest entre fluix i moderat, amb cops forts a cotes altes, i més reforçat al final del dia.

A les 12:00 h: isozero: 3300 m; Vent a 2000 m: 25 km/h S; Vent a 3000 m: 32 km/h SW; Índex de fredor a 2000 m: 7°C.

PREDICCIÓ METEOROLÒGICA PER A 48 H

Dissabte, 09: De mig a molt ennuvolat a partir de migdia. S'esperen precipitacions disperses a partir de migdia, febles, i localment moderades i amb tempesta. Temperatures en lleu descens. Vent de sud entre fluix i moderat, amb cops forts, a cotes altes, i a l'inici del dia.

TENDÈNCIA PER A LES PROPERES 48 - 72 HORES

Amb les precipitacions previstes es desencadenaran allaus de fusió.
Evolució del perill: EN LLEUGER AUGMENT.

El proper butlletí s'emetrà el 08/05/2009.

Escala de Perill d'Allaus					
	1 FEBLE	2 MODERAT	3 MARCAT	4 FORT	5 MOLT FORT

BUTLLETÍ DE PERILL D'ALLAUS PIRINEU OCCIDENTAL

DATA: 08/05/2009

Hora: 14.00

Vàlid Fins: 10/05/2009

(VÀLID FORA PISTES D'ESQUÍ I ZONES NO CONTROLADES)

ESTIMACIÓ DEL PERILL D'ALLAUS FINS A LES 24:00 H DE 10/05/2009

Aran-Franja Nord Pallaresa	MARCAT (3).
Ribagorçana-Vall Fosca	MARCAT (3).
Ribagorçana-Vall Fosca	MARCAT (3).

DISTRIBUCIÓ DEL MANTELL NIVAL

A l'Aran hi ha neu al terra, esquiable, des de 1600 metres en nord i 2100 metres en sud. A la resta de sectors hi ha neu al terra, esquiable per damunt de 1700 metres en nord i 2200 metres en orientació sud. A 2200 metres els gruixos a l'Aran-Franja Nord de la Pallaresa volten els 155-240 centímetres. A la resta varien entre 70-180 centímetres a la mateixa cota.

ESTAT DEL MANTELL NIVAL. EVOLUCIÓ FINS A LES 24:00 H DE 10/05/2009

Amb les pluges d'ahir el mantell s'ha humitejat molt. No hi ha presència de regel nocturn i, per tant, no s'estabilitza gaire. Amb les precipitacions previstes per demà a la tarda i diumenge a la matinada, en forma d'aigua fins a 2800-3000 metres, i la insolació de diumenge al migdia encara s'humitejarà més i serà més inestable.

El perill és MARCAT (3) a tots els sectors ja que són molt probables allaus de fusió petites, localment mitjanes, espontànies i a qualsevol orientació. A les orientacions nord i a les zones de més acumulació poden ser de mida gran. També es preveu que hi hagi allaus de fons.

PREDICCIÓ METEOROLÒGICA PER A 24 H

Dissabte, 09: De mig a molt ennuvolat a partir de migdia. S'esperen precipitacions a partir de mig matí, entre febles i moderades i localment amb tempesta i calamarsa. Temperatures en lleu descens. Vent de sud moderat, amb cops forts a l'inici del dia, afluixant a migdia, i reforçant-se de nou a partir de la tarda.

A les 12:00 h: isozero: 3200 m; Vent a 2000 m: 27 km/h S; Vent a 3000 m: 43 km/h SW; Índex de fredor a 2000 m: 3°C.

PREDICCIÓ METEOROLÒGICA PER A 48 H

Diumenge, 10: Molt ennuvolat o cobert fins a mig matí, i de nou a partir de migdia. S'esperen precipitacions fins a mig matí i a partir de migdia, entre febles i moderades i localment amb tempesta i calamarsa. Temperatures similars. Vent de sud entre flux i moderat, amb cops forts a cotes altes.

TENDÈNCIA PER A LES PROPERES 48 - 72 HORES

Amb les precipitacions previstes es desencadenaran allaus de fusió.
Evolució del perill: EN LLEUGER DESCENS.

El proper butlletí s'emetrà el 14/05/2009.

Escala de Perill d'Allaus					
	1 FEBLE	2 MODERAT	3 MARCAT	4 FORT	5 MOLT FORT

BUTLLETÍ DE PERILL D'ALLAUS PIRINEU OCCIDENTAL

DATA: 14/05/2009
Hora: 14.00
Vàlid Fins: 15/05/2009

(VÀLID FORA PISTES D'ESQUÍ I ZONES NO CONTROLADES)

ESTIMACIÓ DEL PERILL D'ALLAUS FINS A LES 24:00 H DE 15/05/2009

Aran-Franja Nord Pallaresa	MARCAT (3) dijous: MODERAT (2) divendres.
Ribagorçana-Vall Fosca	MARCAT (3) dijous: MODERAT (2) divendres.
Pallaresa	MARCAT (3) dijous: MODERAT (2) divendres.

DISTRIBUCIÓ DEL MANTELL NIVAL

A l'Aran hi ha neu al terra, esquiable, des de 1700 metres en nord i 2300-2400 metres en sud. A la resta de sectors hi ha neu al terra, esquiable per damunt de 2000 metres en nord i 2500 metres en orientació sud. Amb les nevades previstes demà a la tarda es pot formar una capa de neu recent per damunt dels 1800-1900 metres. Actualment, els gruixos han davallat força respecte la setmana passada. A 2200 metres els gruixos a l'Aran-Franja Nord de la Pallaresa volten els 110-200 centímetres. A la resta varien entre 40-140 centímetres a la mateixa cota.

ESTAT DEL MANTELL NIVAL. EVOLUCIÓ FINS A LES 24:00 H DE 15/05/2009

El mantell nival està format bàsicament per neu humida i algunes crostes de regel internes. Des de la setmana passada ha continuat humitejant-se per les temperatures altes i per les pluges que s'han donat al llarg de la setmana, fins a dalt dels cims. Durant el dia d'avui amb les precipitacions previstes el mantell continuarà humitejant-se però de cara a demà, amb la davallada de temperatures, tendirà a encrostar-se i per tant a estabilitzar-se. Per avui el perill d'allaus és MARCAT (3) a tots els sectors ja que són molt probables allaus de fusió petites, localment mitjanes, espontànies i a qualsevol orientació. A les orientacions nord i a les zones de més acumulació poden ser de mida gran. De cara a demà la probabilitat de caiguda d'allau de fusió serà menor i seran de mida petita, localment mitjana. També seran possibles caigudes de petites purgues de neu recent a cotes altes. Per aquests motius el perill passarà a ser MODERAT (2) demà.

PREDICCIÓ METEOROLÒGICA PER A 24 H

Divendres, 15: Cel cobert al vessant nord del Pirineu fins a mitja tarda amb precipitacions febles i intermitents; cota de neu: 1600 metres; a partir d'aleshores la nuvolositat minvarà. A la resta estarà entre poc i mig ennuvolat al matí i serà a la tarda. Les temperatures baixaran entre lleugerament i moderada. Bufarà vent de component oest entre moderat i fort.

A les 12:00 h: isozero: 2100 m; Vent a 2000 m: 42 km/h NW; Vent a 3000 m: 44 km/h NW; Índex de fredor a 2000 m: -7°C.

PREDICCIÓ METEOROLÒGICA PER A 48 H

Dissabte, 16: Cel serà o poc ennuvolat per franges de núvols alts i prims, més abundants a la tarda. No s'esperen precipitacions. Temperatura mínima i màxima en moderat ascens. Vent de component oest flux amb cops moderats.

TENDÈNCIA PER A LES PROPERES 48 - 72 HORES

El mantell tornarà a humitejar-se i augmentarà la probabilitat de caiguda espontània d'allaus de fusió. Evolució del perill: EN LLEUGER ASCENS.

El proper butlletí s'emetrà el 15/05/2009.

Escala de Perill d'Allaus					
	1 FEBLE	2 MODERAT	3 MARCAT	4 FORT	5 MOLT FORT

BUTLLETÍ DE PERILL D'ALLAUS PIRINEU OCCIDENTAL

DATA: 15/05/2009
Hora: 14.00
Vàlid Fins: 17/05/2009

(VÀLID FORA PISTES D'ESQUÍ I ZONES NO CONTROLADES)

ESTIMACIÓ DEL PERILL D'ALLAUS FINS A LES 24:00 H DE 17/05/2009

Aran-Franja Nord Pallaresa	MODERAT (2) divendres; MARCAT (3) el cap de setmana.
Ribagorçana-Vall Fosca	MODERAT (2) divendres; MARCAT (3) el cap de setmana.
Pallaresa	MODERAT (2) divendres; MARCAT (3) el cap de setmana.

DISTRIBUCIÓ DEL MANTELL NIVAL

A l'Aran hi ha neu al terra, esquiable, des de 1700 metres en nord i 2300-2400 metres en sud. A la resta de sectors hi ha neu al terra, esquiable per damunt de 2000 metres en nord i 2500 metres en orientació sud. Els gruixos han davallat força respecte la setmana passada. A 2200 metres a l'Aran-Franja Nord de la Pallaresa volten els 110-200 centímetres. A la resta varien entre 40-140 centímetres a la mateixa cota.

ESTAT DEL MANTELL NIVAL. EVOLUCIÓ FINS A LES 24:00 H DE 17/05/2009

Ahir dijous va es van seguir donant precipitacions a tots els sectors que van ser en forma de neu a partir dels 2000-2200 metres. El mantell nival està format bàsicament per neu humida i algunes crostes de regel internes i tant sols a cotes altes hi ha una fina capa de neu recent per sobre. A tots els sectors el mantell es presenta humit i dens internament. Amb la baixada de temperatures des d'ahir, s'ha encrostat superficialment. Avui divendres el perill és MODERAT (2) ja que són probables caigudes espontànies d'allaus de fusió de mida petita, localment mitjana. De cara al cap de setmana el perill passarà a ser MARCAT (3) ja que son probables allaus de fusió petites, localment mitjanes, i, localment en les orientacions nord i a les zones de més acumulació poden ser de mida gran.

PREDICCIÓ METEOROLÒGICA PER A 24 H

Dissabte, 15: Cel serè al matí; a la tarda arribaran franges de núvols alts i prims. No s'esperen precipitacions. Temperatures entre moderadament i acusada més alta. Vent de nord-oest al matí a sud-oest a la tarda entre fluix i moderat, amb cops forts al matí.

A les 12:00 h: isozero: 3000 m; Vent a 2000 m: 17 km/h SW; Vent a 3000 m: 25 km/h W; Índex de fredor a 2000 m: 5°C.

PREDICCIÓ METEOROLÒGICA PER A 48 H

Diumenge, 16: Cel enteranyinat al matí. A la tarda quedarà entre mig i molt ennuvolat per nuvolades, que descarregaran algun ruixat i localment alguna tempesta. Cota de neu dels 2800 als 2400 metres. Temperatura mínima en lleu ascens i màxima similar. Vent del sud-oest entre fluix o moderat, amb cops forts als cims a la tarda.

TENDÈNCIA PER A LES PROPERES 48 - 72 HORES

Conforme es vagin purgant els vessants, decreixerà la probabilitat de caiguda d'allaus de fusió.
Evolució del perill: EN DESCENS

El proper butlletí s'emetrà el 21/05/2009.

Escala de Perill d'Allaus					
	1 FEBLE	2 MODERAT	3 MARCAT	4 FORT	5 MOLT FORT

BUTLLETÍ DE PERILL D'ALLAUS PIRINEU OCCIDENTAL

DATA: 21/05/2009

Hora: 14.00

Vàlid Fins: 22/05/2009

(VÀLID FORA PISTES D'ESQUÍ I ZONES NO CONTROLADES)

ESTIMACIÓ DEL PERILL D'ALLAUS FINS A LES 24:00 H DE 22/05/2009

Aran-Franja Nord Pallaresa	MODERAT (2) de dia; FEBLE (1) de nit.
Ribagorçana-Vall Fosca	MODERAT (2) de dia; FEBLE (1) de nit.
Pallaresa	MODERAT (2) de dia; FEBLE (1) de nit.

DISTRIBUCIÓ DEL MANTELL NIVAL

A l'Aran hi ha neu al terra, esquiable, des de 2100 metres en nord i 2500 metres en sud. A la resta de sectors hi ha neu al terra, esquiable per damunt de 2200-2300 metres en nord i 2500 metres en orientació sud. Els gruixos han davallat força respecte la setmana passada. A 2200 metres a l'Aran-Franja Nord de la Pallaresa volten els 60-150 centímetres. A la resta varien entre 10-110 centímetres a la mateixa cota.

ESTAT DEL MANTELL NIVAL. EVOLUCIÓ FINS A LES 24:00 H DE 22/05/2009

Les temperatures són positives a tots els sectors, tant les diürnes com les nocturnes, per aquest motiu no hi ha regel nocturn. El mantell nival està format bàsicament per neu humida i algunes crostes de regel internes. A tots els sectors el mantell es presenta endurit internament, humit i sense cohesió a superfície.

El perill és MODERAT (2) a partir del matí, i durant tot el dia, ja que són probables caigudes espontànies d'allaus de fusió de mida petita a mesura que avanci la jornada, sobre tot a les orientacions nord. Durant la nit i matinada el perill és FEBLE (1).

PREDICCIÓ METEOROLÒGICA PER A 24 H

Divendres, 22: Cel poc o mig ennuvolat per núvols alts i mitjans. Al centre del dia creixeran núvols d'evolució diürna. No s'esperen precipitacions. Temperatures semblants. El vent bufarà de component sud, entre flux i moderat, amb cops forts a cotes altes.

A les 12:00 h: isozero: 4100 m; Vent a 2000 m: 20 km/h SW; Vent a 3000 m: 40 km/h SW; Índex de fredor a 2000 m: 15°C.

PREDICCIÓ METEOROLÒGICA PER A 48 H

Dissabte, 23: Nuvolositat en augment de matinada que deixarà el cel entre mig i molt ennuvolat. A més, creixeran nuvolades. S'esperen xàfecs dispersos d'intensitat entre feble i moderada i localment amb tempesta. Les quantitats acumulades seran minses o poc abundants. Temperatures sense canvis. Vent de component sud, de entre flux i moderat a entre moderat i fort.

TENDÈNCIA PER A LES PROPERES 48 - 72 HORES

Amb la estabilitat de les temperatures es mantindrà la caiguda espontània d'allaus de fusió.

Evolució del perill: ESTACIONARI.

El proper butlletí s'emetrà el 22/05/2009.

Escala de Perill d'Allaus					
	1 FEBLE	2 MODERAT	3 MARCAT	4 FORT	5 MOLT FORT

BUTLLETÍ DE PERILL D'ALLAUS PIRINEU OCCIDENTAL

DATA: 22/05/2009

Hora: 14.00

Vàlid Fins: 24/05/2009

(VÀLID FORA PISTES D'ESQUÍ I ZONES NO CONTROLADES)

ESTIMACIÓ DEL PERILL D'ALLAUS FINS A LES 24:00 H DE 24/05/2009

Aran-Franja Nord Pallaresa	MODERAT (2) de dia; FEBLE (1) de nit.
Ribagorçana-Vall Fosca	MODERAT (2) de dia; FEBLE (1) de nit.
Pallaresa	MODERAT (2) de dia; FEBLE (1) de nit.

DISTRIBUCIÓ DEL MANTELL NIVAL

A l'Aran hi ha neu al terra, esquiable, des de 2100 metres en nord i 2500 metres en sud. A la resta de sectors hi ha neu al terra, esquiable per damunt de 2200-2300 metres en nord i 2500 metres en orientació sud. Els gruixos han davallat força respecte la setmana passada. El mantell va fonent a raó de 10 cm al dia. A 2200 metres a l'Aran-Franja Nord de la Pallaresa volten els 60-150 centímetres. A la resta varien entre 10-110 centímetres a la mateixa cota.

ESTAT DEL MANTELL NIVAL. EVOLUCIÓ FINS A LES 24:00 H DE 24/05/2009

Les temperatures són positives a tots els sectors, tant les diürnes com les nocturnes, per aquest motiu no hi ha regel nocturn. El mantell nival està format per neu humida i algunes crostes de regel internes. A tots els sectors el mantell es presenta endurit internament, humit i sense cohesió a superfície.

El perill és MODERAT (2) a partir del matí, i durant tot el dia, ja que són probables caigudes espontànies d'allaus de fusió de mida petita a mesura que avanci la jornada, sobre tot a les orientacions nord. Les allaus seran més probables quan hi hagi xàfec i tempestes, ja que seran en forma d'aigua fins als cims. Durant la nit i matinada el perill és FEBLE (1).

PREDICCIÓ METEOROLÒGICA PER A 24 H

Dissabte, 23: La nuvolositat augmentarà i el cel quedarà cobert o molt ennuvolat. S'esperen precipitacions d'intensitat entre feble i moderada, localment amb tempesta. Les quantitats acumulades seran poc abundants. Temperatures similars. Vent de component sud, de entre flux i moderat a entre moderat i fort, amb cops molt forts a cotes altes.

A les 12:00 h: isozero: 4100 m; Vent a 2000 m: 43 km/h S; Vent a 3000 m: 56 km/h S; Índex de fredor a 2000 m: 11°C.

PREDICCIÓ METEOROLÒGICA PER A 48 H

Diumenge, 24: Cel molt ennuvolat o cobert. S'esperen precipitacions d'intensitat entre feble i moderada, localment amb tempesta. Les quantitats acumulades seran poc abundants. Les temperatures baixaran. Vent de component sud, de entre flux i moderat a entre moderat i fort, amb cops molt forts a cotes altes.

TENDÈNCIA PER A LES PROPERES 48 - 72 HORES

Dilluns, amb el descens de temperatures el mantell pot regelar de matinada a les cotes més altes. De dia continuaran sent probables allaus de fusió de mida petita.

Evolució del perill: ESTACIONARI.

Aquest és l'últim butlletí de la temporada 2008/2009, per a més informació consulteu la pàgina web del Institut Geològic de Catalunya: www.igc.cat.

Escala de Perill d'Allaus					
	1 FEBLE	2 MODERAT	3 MARCAT	4 FORT	5 MOLT FORT

INFORMACIÓ NIVOLÒGICA

(VÀLID FORA PISTES D'ESQUÍ I ZONES NO CONTROLADES)

Nota emesa el dilluns 25 de Maig de 2009

Un cop finalitzada la temporada, es deixa d'emetre el butlletí de perill d'allaus per al Pirineu de Catalunya.

El servei d'informació sobre el perill d'allaus es reprendrà de forma diària a partir de l'1 de desembre del 2009, o quan les condicions d'innivació ho requereixin.

Al realitzar excursions en zones de muntanya on el mantell nival sigui present, cal observar les següents normes bàsiques de seguretat :

Abans d'iniciar l'excursió cal tenir informació sobre la previsió meteorològica.

A la primavera, o amb temperatures altes, cal haver finalitzat l'excursió abans de les hores de més calor, que és quan es produeixen les allaus de fusió.

En cas de nevades intenses, superiors als 40-50 cm en 24 hores, es recomana no sortir a muntanya.

Dur sempre el material bàsic de seguretat: ARVA, bastons sonda i pala.

Per a més informació, podeu dirigir-vos a l'Institut Geològic de Catalunya:

C/Balmes 209-211
08006 Barcelona
Tel (93) 553 84 30
Fax (93) 553 84 40
www.igc.cat

Aquesta nota s'actualitzarà quan les condicions del mantell nival així ho requereix