

# Delimitació municipal



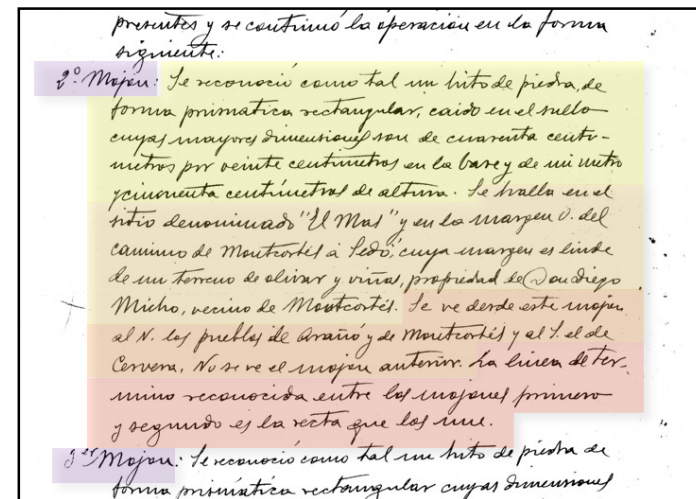

## El municipi i els termes municipals

- El municipi és l'entitat bàsica d'organització territorial.
- El municipi és l'àmbit territorial de prestació de serveis dels ajuntaments.
- El terme municipal és el territori en el qual l'ajuntament exerceix les seves competències.



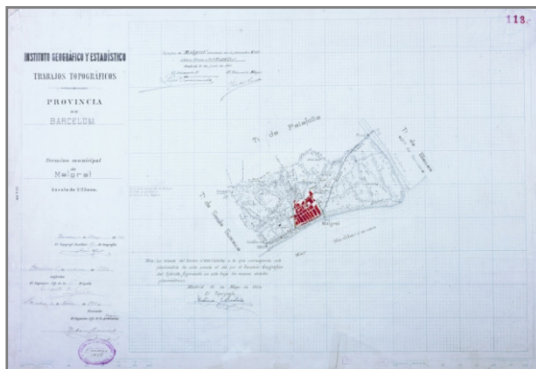

## Antecedents històrics

- El gruix de les delimitacions municipals actuals a Catalunya daten de principis del segle XX (1910-1930).
- Durant aquest període es van aixecar les actes de reconeixement de les línies de límit.
- Les actes de reconeixement van ser realitzades, de forma majoritària, per l'*Instituto Geográfico y Estadístico (IGE)* i per l'*Estado Mayor del Ejército* (a la zona pirenaica).



# Documentació vigent de delimitació

- Escaneig de la documentació a l'arxiu de l'IGN (IGN-ICC, DGAL-ICC, 1988-1991).



## Documentació

Nombre total d'actes .....	3 461
Nombre total de quaderns de camp .....	3 905
Nombre total de documents .....	7 366
Nombre total de pàgines d'acta .....	45 351
Nombre total de pàgines de quadern de camp .....	48 184
Nombre total de pàgines de document .....	93 535

## Documentació cartogràfica

Planimetries .....	1 244*
Anivellacions .....	1 288*
Plànols de població .....	736
Nombre total de documents cartogràfics .....	3 268

\* Dels quals, 51 presenten la planimetria i l'anivellació conjuntes en un únic document

## Necessitat d'actuar

- Avui dia, no es pot entendre una correcta gestió i administració municipal sense la definició precisa dels límits dels termes municipals. El primer pas per conèixer els límits passa pel replantejament del traçat de les línies de terme contingudes a les antigues actes i quaderns topogràfics aixecats per l'IGE.
  
- La Generalitat, conscient de la importància del coneixement precís dels límits de terme ha endegat dos projectes:
  - El projecte de replantejament de les línies de límit municipals, que dóna per primer cop una visió homogènia del territori.
  - El projecte **Mapa Municipal**, té com a objectiu fixar les delimitacions amb més precisió, adequar-les al marc legal vigent i disposar del Mapa Municipal de cadascun dels municipis.

## Un nou marc d'actuació Un nou marc legal

- El conveni de col·laboració entre el **Departament de Governació i Administracions Públiques i l'ICC 2005-2011**. (70% dels replantejaments realitzats 1335 línies de 1920)
- En data 6 de novembre de 2007, s'aprova el **Decret 244/2007**, pel qual es regula la constitució i la demarcació territorial dels municipis, de les entitats municipals descentralitzades i de les mancomunitats de Catalunya. (22 mapes municipals de 946 municipis)

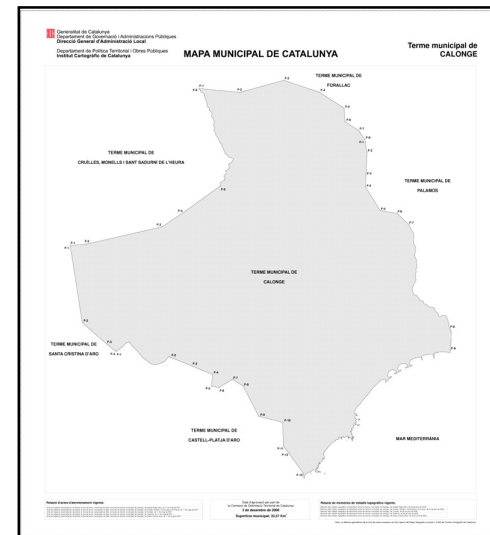


## El Mapa Municipal

- La delimitació completa d'un municipi comporta l'elaboració del document oficial del seu mapa municipal, el qual és realitzat per l'ICC i la DGAL, i sotmès a la consideració de la Comissió de Delimitació Territorial.
- El Mapa Municipal es fa en **format digital** i a **escala 1:5.000**.



**Comissió de Delimitació Municipal**



**Mapa Municipal de Calonge**

## Reptes futurs

- Delimitació de les Entitats Municipals Descentralitzades (58)
- Coordinació amb altres delimitacions territorials (cadastre, ZMT.. Etc..)
- Actualització constant.





## Institut Cartogràfic de Catalunya

Parc de Montjuïc,  
E-08038 Barcelona

41°22'12" N, 2°09'20" E (ETRS89)

Tel. (+34) 93 567 15 00

Fax (+34) 93 567 15 67

<http://www.icc.cat>

[webmaster@icc.cat](mailto:webmaster@icc.cat)

