

Agenda ICGC setembre-desembre 2014



Agenda ICGC setembre-desembre 2014

JORNADES

Dimarts, 30 de setembre

Presentació del llibre *Descripció particular de l'illa de Mallorca e viles*
18.30 hores
Espai Mallorca

Dijous, 13 de novembre

CARTOCAT: Un portal de mapes antics georeferenciats de Catalunya
12.30-13.50 hores
Sala d'Actes de l'ICGC

Divendres, 14 de novembre

Acte commemoratiu jubiliació **Josep Lluís Colomer**
12.30-13.35 hores
Sala d'Actes de l'ICGC

Diumenge, 16 de novembre

Geoinformació i Excursionisme
12.00 hores
Auditori Espai VIT
Recinte Firal El Sucre de Vic

Dimarts, 18 de novembre

Projecte iCOAST - Conviure amb el mar: Què estem fent al litoral?
9.30 hores
Departament d'Interior

Dijous, 20 de novembre

Acte de cloenda de l'exposició "25 anys del servei d'informació i prevenció d'allaus a Catalunya"
17.30-20 hores
Sala d'Actes de l'ICGC

Dijous, 27 de novembre

Segona edició dels vins d'alçada
Trempl

Dijous, 18 de desembre

Bases toponímiques
9.30-12.45 hores
Sala d'Actes de l'ICGC

CONGRESSOS

16-20 de setembre

Reconstructing the Terrestrial end-Cretaceous Paleoenvironments in Europe, Tresp 2014
Tresp

CURSOS

22 de setembre-3 d'octubre

International Intensive Training Course on Soil Micromorphology
Tresp

4 d'octubre

Transcatalonia 2014
Tresp

Obert tot l'any

Entorn d'Aprenentatge de Tresp
Tresp

EXPOSICIONS

15 setembre-16 novembre

25 anys del servei d'informació i prevenció d'allaus a Catalunya
Universitat Autònoma de Barcelona

18-21 novembre

25 anys del servei d'informació i prevenció d'allaus a Catalunya
Seu de l'ICGC

24 nov. 2014-15 març 2015

Centenari del Servei del Mapa Geogràfic i Geològic de Catalunya
Seu de l'ICGC

REUNIONS

Dimarts-dimecres, 15-17 setembre

Plenary meeting of the Q-KEN Eurogeographics
Sala del Consell Rector de l'ICGC

Dijous-divendres, 18-19 setembre

Reunió Proposta POCTEFA
Sala d'Actes de l'ICGC

Divendres, 3 d'octubre

CT3-COPERNICUS, núm. 7
Sala del Consell Rector de l'ICGC

Dimecres, 22 d'octubre

Consell Rector, núm. 3
Sala del Consell Rector de l'ICGC

Dimarts, 9 de desembre

CT1 PCC_INSPIRE, núm. 26
CT2 IG_ALC, núm. 17
Sala del Consell Rector de l'ICGC

Dijous, 11 de desembre

CT3-COPERNICUS, núm. 8
C4, núm. 19
Consell Rector, núm. 4
Sala del Consell Rector de l'ICGC

HOSTATJAMENT D'ACTES

XIII Fòrum TIG/SIG 2014
6 de novembre
Sala d'Actes de l'ICGC

CREAF: 20 anys del MiraMon
15 de desembre
Sala d'Actes de l'ICGC



v1 - 9 juliol 2014
v2 - 22 juliol 2014
v3 - 1 setembre 2014
v4 - 9 setembre 2014
v5 - 12 setembre 2014
v6 - 18 setembre 2014
v7 - 19 setembre 2014
v8 - 25 setembre 2014
v9 - 15 octubre 2014
v10 - 23 octubre 2014
v11 - 14 novembre 2014

Per conèixer les darreres actualitzacions de l'agenda de l'ICGC cal que us connecteu a:
<http://www.icc.cat/cat/Esdeveniments>

Institut Cartogràfic i Geològic de Catalunya
Parc de Montjuïc - 08038 Barcelona - Tel. (+34) 93 567 15 00 - Fax 93 567 15 67

La inscripció a qualsevol de les Jornades cal que es faci mitjançant el web de l'ICGC: www.icgc.cat



Setembre 2014

DI	Dm	Dmc	Dj	Dv
1	2	3	4	5
8	9	10	11	12
15-17 Plenari meeting of the Q-KEN	16-20 Reconstructing the Terrestrial end-Cretaceous Paleoenvironments in Europe, Tremp 2014			
	18-19 Reunió Proposta POCTEFA			
22	23	24	25	26
29	30			
	Presentació del llibre: Descripció particular de l'illa de Mallorca e viles			

22 setembre - 3 octubre - International ntensive Training Course on Soil Micromorphology
15 setembre - 16 novembre - 25 anys del servei d'informació i prevenció d'allaus a Catalunya

Octubre 2014

DI	Dm	Dmc	Dj	Dv
		1	2	3 CT3-Copernicus 7
6	7	8	9	10
13	14	15	16	17
20	21	22 CR 3	23	24
27	28	29	30	31

4 - Transcatalonia 2014

Novembre 2014

DI	Dm	Dmc	Dj	Dv
3	4	5	6 XIII Fòrum TIG/SIG 2014	7
10	11	12	13 CARTOCAT: Un portal de mapes antics georeferenciats de Catalunya	14 Acte commemoratiu jubilació Josep Lluís Colomer
17	18 Projecte iCOAST - Conviure amb el mar: Què estem fent al litoral? 18-21 25 anys del servei d'informació i prevenció d'allaus a Catalunya - dia 20 acte de tancament de l'exposició			
24	25	26	27 Segona edició dels vins d'alçada	28

16 - Geoinformació i Excursionisme

24 novembre 2014 - 15 març 2015 - Centenari del Servei del Mapa Geogràfic i Geològic de Catalunya

Desembre 2014

DI	Dm	Dmc	Dj	Dv
1	2	3	4	5
8	9 CT1 / CT2	10	11 CT3 / C4 19 / CONSELL RECTOR 4	12
15 CREAF: 20 anys del MiraMon	16	17	18 Bases toponòmiques	19
22	23	24	25	26
29	30	31		

Obert tot l'any - Entorn d'Aprenentatge de Tremp

JORNADA

Presentació del llibre: Descripció particular de l'illa de Mallorca e viles

Espai Mallorca

Dimarts, 30 de setembre de 2014

18.30 hores

Primera edició crítica del Llibre V de la *Història general del Regne de Mallorca* de Joan Binimelis (Manacor 1539/1540 - Palma 1616), que és la primera història del Regne de Mallorca (1595). L'edició ha anat a cura de Juli Moll i ha estat en coedició entre l'Institut Cartogràfic i Geològic de Catalunya i la Universitat de València

Binimelis rebé, de les autoritats del Regne de Mallorca, l'encàrrec de recopilar la història de Mallorca, que completà en set llibres: llibres I i II (situació de Mallorca al món i història de Mallorca fins a Roma, de Roma a la Conquesta de Jaume); Llibre III (de Jaume I fins a Felip I); Llibre IV (esglésies de la ciutat de Mallorca, tractat sobre la precedència entre Espanya i França, institucions mallorquines); Llibre V (descripció geogràfica de Mallorca); Llibre VI (mallorquins il·lustres) i Llibre VII (la Guerra de les Germanies).

En el que ens ocupa, el Llibre V, es distingeixen quatre parts: descripció geogràfica de l'illa, descripció mèdica, descripció del repartiment efectuat l'endemà de la Conquesta catalana i la subsegüent colonització i descripció geogràfica de cadascun dels termes parroquials.



Grans obres

Seu

Espai Mallorca
Plaça de Vicenç Martorell, 1
Barcelona

CARTOCAT: Un portal de mapes antics georeferenciats de Catalunya

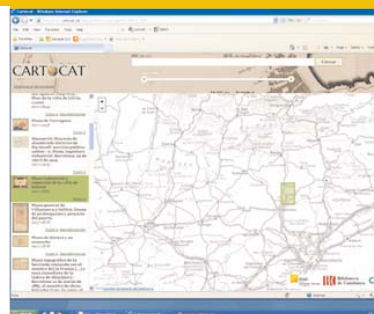
Sala d'Actes de l'ICGC
Dijous, 13 de novembre de 2014
12.30-13.50 hores

CARTOCAT és una iniciativa de l'Institut Cartogràfic i Geològic de Catalunya juntament amb la Biblioteca de Catalunya i l'Àrea de Biblioteques, Informació i Documentació del Consorci de Serveis Universitaris de Catalunya (CSUC).

Es tracta d'un portal que permet cercar mapes antics digitalitzats i georeferenciats de diverses col·leccions públiques catalanes.

Programa

- 12.30-13.00 Lliurament d'acreditacions als assistents
- 13.00-13.15 Benvinguda i obertura de l'acte
 J. Miranda, director de l'ICGC
- 13.15-13.40 Per què CARTOCAT? Què és i com s'hi pot participar?
 R. Roset, V. Pascual, C. Montaner, ICGC
- 13.40-13.50 Precs i preguntes
- 13.50 Cloenda
 E. Serra, directora de la Biblioteca de Catalunya
 M. Puig, director del Consorci Serveis Universitaris de Catalunya
 J. Miranda, director de l'ICGC



Cartoteca de Catalunya

Seu
 Institut Cartogràfic
 i Geològic de Catalunya
 Parc de Montjuïc
 Barcelona
 Tel. 93 567 15 00

Inscripció
 Atès l'aforament limitat de la Sala, és indispensable INSCRIURE'S al més aviat possible mitjançant el web de l'ICGC.

www.icgc.cat

Acte commemoratiu jubilació Josep Lluís Colomer

Sala d'Actes de l'ICGC
Divendres, 14 de novembre de 2014
12.30-13.35 hores

En Josep Lluís Colomer i Alberich, treballador d'aquesta casa des de 1981, es jubila el propinent dia 22 de novembre. Ha estat protagonista clau en el desenvolupament tècnic de la nostra Institució. Aquesta Jornada és per agrair-li els seus 34 anys d'esforç.

Programa

- 12.30-12.35 Introducció
 J. Miranda, director de l'ICGC
- 12.35-13.10 Conferència Magistral: Galileo Programme Overview
 X. Benedicto Ruiz, GALILEO Project Manager - European Space Agency
- 13.10-13.20 Glossa de l'homenatjat
 J. Miranda
- 13.20-13.25 Lliurament record commemoratiu al Josep Lluís Colomer
 D. Calvet i Valera, director de l'Institut Català del Sòl (INCASÒL)
- 13.25-13.35 Cloenda
 D. Calvet i Valera



Direcció

Seu
 Institut Cartogràfic
 i Geològic de Catalunya
 Parc de Montjuïc
 Barcelona
 Tel. 93 567 15 00

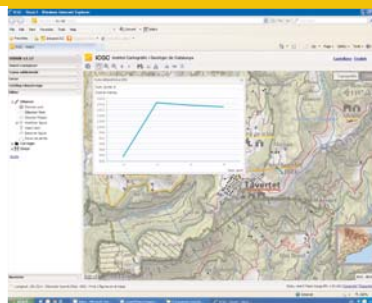
Geoinformació i Excursionisme

Auditori Espai VIT
 Recinte Firal El Sucre de Vic
Diumenge, 16 de novembre de 2014
12.00 hores

En el marc de la Fira del Llibre, Turisme i Esports de Muntanya, que es fa els dies 13 a 16 de novembre, l'ICGC participa amb la conferència "Geoinformació i Excursionisme".

Programa

- 12.00-12.15 Presentació
 J. Massó, cap de la Unitat de Delimitació i Grans Obres, ICGC
- 12.15-12.45 Cartografia topogràfica de l'ICGC.
 Mapa topogràfic 1:25 000
 I. Ticó, cap de l'Àrea de Cartografia, ICGC
- 12.45-13.30 Fes un mapa amb les teves dades.
 Presentació Instamaps
 M. Torres, Geostart, Àrea de Geotecnologies, ICGC
- 13.30-14.15 Predicció d'allaus
 G. Martí, tècnic en predicció d'allaus, ICGC



Cartografia

Seu
 Auditori Espai VIT
 Recinte Firal El Sucre de Vic

Inscripció
 No cal inscripció prèvia.

Projecte iCOAST - Conviure amb el mar: Què estem fent al litoral?

Departament d'Interior
Dimarts, 18 de novembre de 2014
9.30 hores

El projecte iCoast, cofinançat pel Directorate General Humanitarian Aid and Civil Protection de la Comissió Europea, pretén desenvolupar el sistema d'alerta primerenca per pronosticar tempestes costaneres i ser una eina per ajudar en les tasques de decisió dels responsables de planejament i gestió. Els principals elements a tenir en compte per iCOAST són les platges urbanes, defenses costaneres i infraestructures, que són els llocs on es produeixen la majoria de víctimes.

Programa

- 9.30-10-00 Benvinguda, objectiu i lliurament de documentació
 J. Aurich, director general de Protecció Civil
- 10.00-10.30 Iniciatives desenvolupades al CECAT.
 Resultats de la campanya Platges 2014
 S. Delgado, subdirector general de Coordinació i Gestió d'Emergències
- 10.30-11.00 Iniciatives desenvolupades a l'ICGC.
 Els geotreballs al litoral
 P. Oller, cap de l'Unitat de Geologia Aplicada i Allaus, ICGC
- 11.00-11.30 Iniciatives desenvolupades al CIIRC. L'estat de la zona costanera a Catalunya i projectes europeus (RISASAM i DANCERS)
 A. Sánchez Arcilla, director del CIIRC
- 11.30-11.45 Cafè. Torn obert de paraules
- 11.45-12.00 Iniciatives desenvolupades al SMC.
 Les prediccions al mar
 R. Vecina, Servei Meteorològic de Catalunya
- 12.00-12.15 Iniciatives conjuntes. El projecte iCOAST
 V. Gracia, investigador del CIIRC/UPC
- 12.15-12.25 La base de dades dels temporals a Catalunya
 J. Pinyol, Unitat de Geologia Aplicada i Allaus, ICGC
- 12.25-13.00 Demandes per part dels ajuntaments
- 13.00-13.10 Recordatori d'accions i lliurament de certificats.
 Tancament de la Jornada
 V. Gracia, investigador del CIIRC/UPC



Geologia Aplicada i Allaus

Seu
 Departament d'Interior
 Sala d'Actes
 Carrer Diputació, 353
 Barcelona

Inscripció
 Es prega confirmació d'assistència a:
 sorg.cecat@gencat.cat
 93 551 20 66

Acte de cloenda de l'exposició "25 anys del servei d'informació i prevenció d'allaus de Catalunya"

Sala d'Actes de l'ICGC
Dijous, 20 de novembre de 2014
17.00-20.00 hores

El servei d'informació i prevenció d'allaus de Catalunya és un servei públic que prové la informació per reduir el risc d'allaus. Des de 1986 consciència la població d'aquest risc i, des d'aleshores, incorpora eines i recursos per garantir l'eficiència del servei seguint els estàndards europeus.

En motiu del 25è aniversari del Servei, s'ha fet una exposició itinerant que durant més de 2 anys ha estat acollida en 15 indrets de Catalunya. Aquesta exposició, que es mostra per darrer cop entre el 18 i el 21 de novembre a la seu de l'ICGC, presenta les idees bàsiques de què és el fenomen de les allaus, com es poden predir i com es poden reduir els seus efectes.

L'acte de cloenda mostra la retrospectiva i reptes de futur dels serveis d'informació d'allaus i presenta les novetats d'aquest servei per a la temporada 2014-2015.

Programa

- 17.00-17.30 Lliurament d'acreditacions als assistents
- 17.30-18.00 Benvinguda i presentació, per representants de l'ICGC, Protecció Civil i SMC.
- 18.00-18.10 Presentació de la ponència convidada C. García, Predicció d'Allaus, ICGC
- 18.10-19.15 Ponència convidada: Retrospectiva i reptes de futur dels serveis de predicció d'allaus E. Filaferro, Servei de Predicció d'Allaus de la Regió del Friuli, Itàlia
- 19.15-19.45 Presentació de la temporada 2014-2015. Servei de predicció d'allaus de l'ICGC: novetats G. Martí, Predicció d'Allaus, ICGC
- 19.45 Visita a l'exposició



Geologia Aplicada i Allaus

Seu

Institut Cartogràfic i Geològic de Catalunya
 Parc de Montjuïc
 Barcelona
 Tel. 93 567 15 00

Inscripció

Atès l'aforament limitat de la Sala, és indispensable INSCRIURE'S al més aviat possible mitjançant el web de l'ICGC.

www.icgc.cat

Segona edició dels vins d'alçada

Centre de Suport Territorial Pirineus, Tremp
Dijous, 27 de novembre de 2014

Aquesta jornada té l'objectiu de donar a conèixer el domini geogràfic de la subzona Pallars i oferir una visió de les oportunitats presents i futures d'aquest territori en el món del vi.

Es farà un tast de vins elaborats a partir de varietats que es cultivaven al Pallars abans de la fil-loxera.

Programa

- 10.00 Benvinguda i presentació de la jornada V. Orrit, alcalde de Tremp
A. Roca, director general adjunt, ICGC
- 10.15 Vinya al Pallars abans de la fil-loxera X. Farré, president Consell Regulador de la DO Costers del Segre
- 10.30 Experiència de Bodegas Torres en la recuperació de varietats de vinya ancestrals. Presentació de resultats. M. Torres, Bodegas Torres
- 10.55 L'INCAVI en la recerca de varietats de vinya autòctones. Presentació del projecte del Pallars Sobirà. C. Domingo, INCAVI
- 11.30 Adaptant la Mediterrània al canvi climàtic. La vinya R. Savé, IRTA
- 11.50 Pausa amb productes Al teu gust Aliments del Pallars
- 12.10 Caracterització de sòls i monitorització de la humitat i temperatura dels principals tipus de sòls de les vinyes del Pallars. E. Ascaso, ICGC
- 12.50 Presentació de l'estudi de parcel·les agrícoles situades en altura al Pallars Jussà que puguin ser un pol d'atracció d'inversions S. Mothe, Mothe Ingenieros
- 13.20 Cloenda. J. Bort, director general INCAVI
- 13.30 Mostra de vins del Pallars elaborats exclusivament amb varietats prefil-loxèriques (les plantacions són actuals i no són vinyes velles)



Geologia

Seu

CST-Pirineus
 P. Pompeu Fabra, 21
 Tremp
 Tel. 973 65 08 30

Cal inscriure's abans del 25 de novembre.

Bases toponímiques

Sala d'Actes de l'ICGC
Dijous, 18 de desembre de 2014
9.30-13.00 hores

La toponímia facilita la localització sobre el terreny de l'objecte denominat. Les tecnologies actuals han estès l'ús de la toponímia més enllà de la cartografia, per exemple en els cercadors, i fan imprescindible que vagi associada a una localització.

L'ICGC disposa d'una base de més de 300 000 topònims sobre tot el territori, la qual s'actualitza de manera contínua.

L'objectiu de la jornada és exposar l'estat actual de la informació toponímica a l'ICGC, i explicar les activitats que s'estan duent a terme per a estructurar i produir aquesta informació, de manera que es puguin optimitzar els processos d'actualització i facilitar certes explotacions. El nou model de dades, totalment compatible amb INSPIRE, inclourà, a més de la classificació actual segons l'element topogràfic al qual fa referència, un identificador únic, atributs que permetran gestionar versions històriques, informació sobre la font de dades i informació per a gestionar processos de producció.

Programa

- 9.00-9.25 Lliurament d'acreditacions als assistents
- 9.25-9.30 Benvinguda i presentació de la jornada
J. Talaya, ICGC
- 9.30-10.15 Aspectes actuals de la producció toponímica, ICGC
- 10.15-11.00 Base de noms geogràfics de Catalunya. El nou model de dades, ICGC
- 11.00-11.15 Pausa
- 11.15-12.00 Exemple 1 - Ponent extern
- 12.00-12.45 Exemple 2 - Ponent extern



Bases

Seu
 Institut Cartogràfic
 i Geològic de Catalunya
 Parc de Montjuïc
 Barcelona
 Tel. 93 567 15 00

Inscripció
 Atès l'aforament limitat de la Sala, és indispensable INSCRIURE'S al més aviat possible mitjançant el web de l'ICGC.

www.icgc.cat

Reconstructing the Terrestrial end-Cretaceous Paleoenvironments in Europe

Seu CST-Pirineus
16-20 de setembre de 2014

L'ICGC participa en l'organització d'aquest Congrés internacional, que se celebra juntament amb l'Institut Català de Paleontologia, la Universidad de Zaragoza, la Universitat Autònoma de Barcelona i l'Instituto Nazionale di Geofísica e Vulcanologia.



Geologia

Seu
 CST-Pirineus
 P. Pompeu Fabra, 21
 Tremp
 Tel. 973 65 08 30

Per a més informació:
www.icp.cat/tremp2014/

International Intensive Training Course on Soil Micromorphology

Centre de Suport Territorial Pirineus, Tremp
22 de setembre - 3 d'octubre de 2014

Organitzat pel Departament de Medi Ambient i Ciències del Sòl de la Universitat de Lleida i l'Institut Cartogràfic i Geològic de Catalunya, amb el suport de la International Soil Science Society.

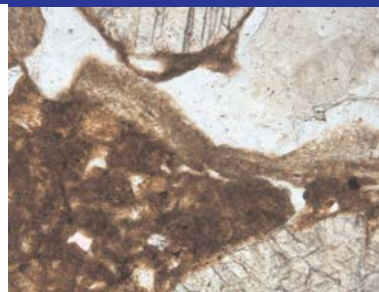
El curs inclou sessions teòriques i pràctiques amb microscopi i es completa amb una excursió (opcional) per la conca de Tremp en la qual es tractarà sobre la geologia, l'edafopaisatge mediterrani, la gènesi dels sòls, les tècniques de mostreig i l'arqueologia (vila romana d'Isona).

El temari del curs és el següent: Principis de mineralogia i petrografia, mineralogia òptica; micromorfologia i construcció de làmines primes; guia per a la descripció de làmines primes de sòls i de regolits; micromorfologia dels materials del sòl i identificació dels processos de formació del sòl: sòls carbonats, sòls amb guix i sòls salins; sòls volcànics, acumulació d'argila, sòls hidromòrfics, sòls tropicals i altament meteoritzats processos glacials i periglacials; micromorfometria i processament d'imatges; gènesi de sòls i classificació; agronomia: segellat i encrostat, estructura i porositat; paleosòls i tecnosòls, i arqueologia.

Professorat: Prof. Rosa M. Poch (UdL - ISSS, coordinadora) / Prof. Mercè Bergadà (UB) / Prof. Àngels Canals (UB) / Dr. Vera M. de Melo Marcelino (UGent) / Prof. Rafael Rodríguez (UdL) / Dr. Albert Solé Benet (CSIC-EEZA) / Em. Prof. Georges Stoops (UGent) / Prof. Esperança Tauler (UB)

Idioma: Anglès

Crèdits: 4.2



Geologia

Seu
CST-Pirineus
P. Pompeu Fabra, 21
Tremp
Tel. 973 65 08 30

Coordinadora:
rosa.poch@marcs.udl.cat

Transcatalonia 2014

Centre de Suport Territorial Pirineus, Tremp
Dissabte, 4 d'octubre de 2014

La Sociedad Española de la Ciencia del Suelo (SECS), actualment presidida pel professor Jaume Porta, en col·laboració amb la Institució Catalana d'Estudis Agraris (ICEA), organitzen cada any la "Transcatalonia", que consisteix en una jornada d'estudi del sòl al camp per a l'observació de les principals unitats geològiques i el reconeixement dels sòls més característics de l'àrea de la geografia catalana seleccionada, que aquest any és la Conca de Tremp.

Aquesta edició comptarà amb la participació d'uns 40 especialistes en la ciència del sòl, s'estudiaran alguns dels perfils de sòls presents en els treballs d'elaboració del Mapa de sòls del Pallars Jussà de l'ICGC i en altres treballs específics fets a la zona.

La "Transcatalonia" és una activitat que contribueix a la difusió dels estudis de sòls que es fan al nostre país i posa en valor el coneixement del nostre territori.



Geologia

Seu
CST-Pirineus
P. Pompeu Fabra, 21
Tremp
Tel. 973 65 08 30

Per a més informació:

<http://blogs.iec.cat/icea/2014/09/15/transcatalonia-2014-sols-de-la-conca-de-tremp-pallars-jussa>

CURSOS

Entorn d'Aprenentatge de Tremp

EdA de Tremp
Obert tot l'any

L'ICGC dona suport científic i tècnic al professorat que realitza el disseny i el desenvolupament de les activitats, facilita una explicació de les activitats que realitza l'Institut i ofereix una visita a la instal·lació d'energia geotèrmica per a la climatització de l'edifici del Centre de Suport Territorial Pirineus.

També contribueix als àmbits de treball titulats "Llegint les pedres, un itinerari geològic urbà" i "Mirador geològic de la Conca des de Claret". "La memòria de la Terra, itinerari geoambiental i paleontològic" i la interpretació geològica del paisatge són d'altres temes en els quals participa l'Institut.



Geologia

Seu
Servei Educatiu
del Pallars
Av. Bisbe Iglesias, 5
Tremp
Tel. 973 65 48 34

Cal posar-se en contacte
amb EdA de Tremp:
eda-tremp@xtec.cat

EXPOSICIONS

25 anys del servei d'informació i prevenció d'allaus a Catalunya

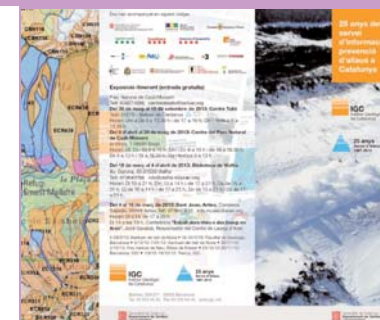
Universitat Autònoma de Barcelona
15 de setembre - 16 de novembre de 2014
Institut Cartogràfic i Geològic de Catalunya
18-21 de novembre de 2014

Les allaus són un fenomen natural poc conegut per a la majoria de la població. Fins que no es van iniciar els esports de muntanya hivernal, a principis del segle XX, era només conegut pels habitants dels Pirineus. A partir d'aleshores, i especialment a partir dels anys 1970 amb l'explosió del turisme de muntanya, el coneixement s'ha generalitzat especialment entre els practicants d'esports de muntanya hivernal.

Històricament, les allaus han tingut afectació important en les poblacions de muntanya, però l'augment de l'ocupació del sòl en habitatges i infraestructures que va comportar el turisme, i noves necessitats associades a aquest canvi, han provocat un augment del risc que cal vigilar.

Aquesta exposició itinerant, que des de 2012 ja s'ha mostrat en 14 indrets de Catalunya, es presenta la tasca empresa des de 1986, les idees bàsiques del que és el fenomen de les allaus, de com es poden predir i com es poden reduir els seus efectes.

Horari:
Oberta de dilluns a divendres
De 10.00 a 20.30 hores



Geologia Aplicada
i Allaus

Seu
15 set. - 16 nov.
Universitat Autònoma
de Barcelona
Espai expositiu
de la Sala Teatre
Pl. Cívica

18-21 nov.
Institut Cartogràfic
i Geològic de Catalunya
Parc de Montjuïc
Barcelona
Tel. 93 567 15 00

EXPOSICIONS

Centenari del Servei del Mapa Geogràfic i del Mapa Geològic de Catalunya

Institut Cartogràfic i Geològic de Catalunya
24 de novembre de 2014 - 15 de març de 2015



Cartoteca de Catalunya

Seu
Institut Cartogràfic
i Geològic de Catalunya
Parc de Montjuïc
Barcelona
Tel. 93 567 15 00

REUNIONS

Consell Rector

Número 3
Sala del Consell Rector de l'ICGC
Dimecres, 22 d'octubre de 2014

Número 4
Sala del Consell Rector de l'ICGC
Dijous, 11 de desembre de 2014

C4

Número 19
Sala del Consell Rector de l'ICGC
Dijous, 11 de desembre de 2014

Comissions tècniques

CT3-COPERNICUS

Número 7
Sala del Consell Rector de l'ICGC
Divendres, 3 d'octubre de 2014

CT1-PCC-INSPIRE

Número 26
Sala del Consell Rector de l'ICGC
Dimarts, 9 de desembre de 2014

CT2-IG-ALC

Número 17
Sala del Consell Rector de l'ICGC
Dimarts, 9 de desembre de 2014

CT3-COPERNICUS

Número 8
Sala del Consell Rector de l'ICGC
Dimarts, 11 de desembre de 2014

Seu
Institut Cartogràfic
i Geològic de Catalunya
Parc de Montjuïc
Barcelona
Tel. 93 567 15 00

No obert al públic.

REUNIONS

Plenary meeting of the Q-KEN

Eurogeographics

Sala del Consell Rector de l'ICGC

Dimarts-dijous, 15-17 de setembre de 2014

Reunió Proposta POCTEFA

Sala d'Actes de l'ICGC

Dijous-divendres, 18-19 de setembre de 2014

Seu
Institut Cartogràfic
i Geològic de Catalunya
Parc de Montjuïc
Barcelona
Tel. 93 567 15 00

No obert al públic.

HOSATJAMENT D'ACTES

XIII Fòrum TIG/SIG 2014 “Municipis, laboratoris d'innovació”

6 de novembre - Sala d'Actes de l'ICGC

CREAF: 20 anys del MiraMon

15 de desembre - Sala d'Actes de l'ICGC

Seu
Institut Cartogràfic
i Geològic de Catalunya
Parc de Montjuïc
Barcelona
Tel. 93 567 15 00