

# Jornada IDEC LOCAL

28 setembre 2007

Institut Cartogràfic de Catalunya

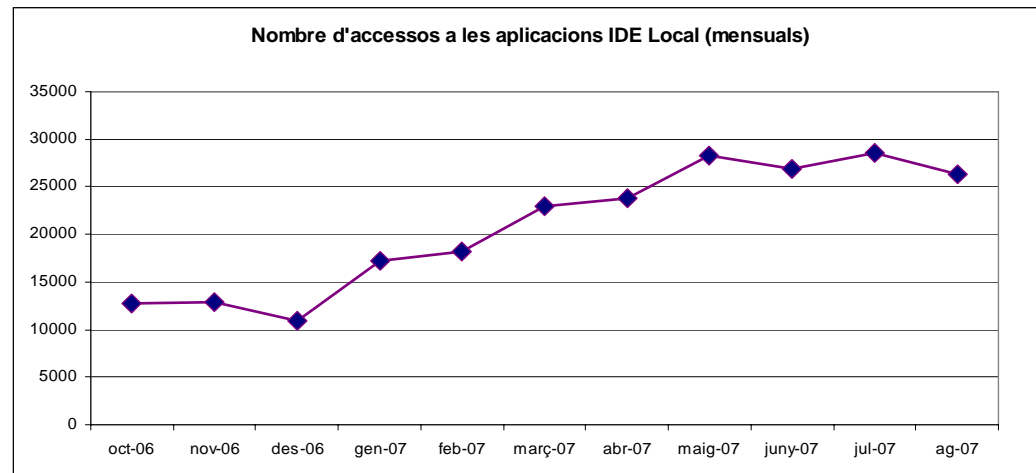
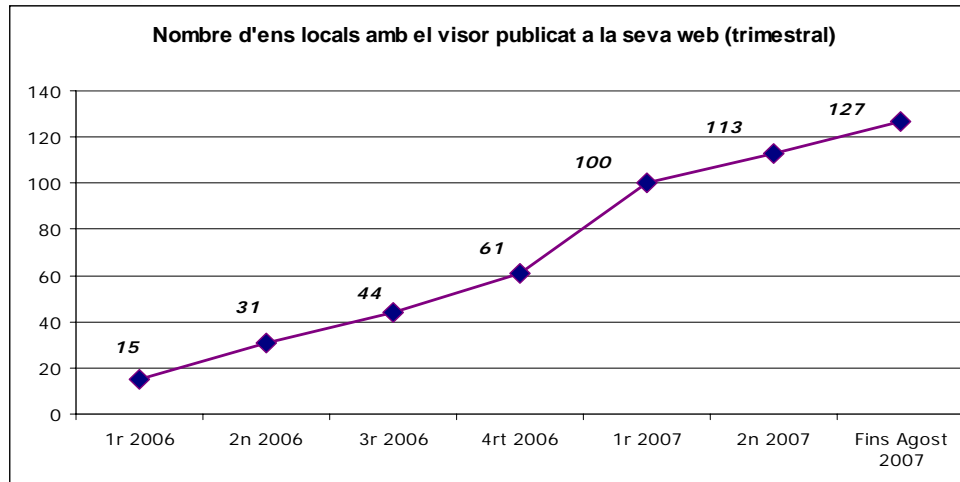
## Index:

- Canvis en els darrers 2 anys
- Participació dels ens locals en els canvis
- Evolució de la participació
- Avenç futur

- Culturals
  - Massificació del coneixement de mapes (navegadors, Google....)
- Tecnològics
  - Interoperabilitat, estàndards, metadades, “open source”....
  - “Geobrowsers”, Web2,
- Llei i Reglament de la Informació Geogràfica
  - La comissió de coordinació cartogràfica
  - El Registre Cartogràfic (cartografia oficial)
  - La infraestructura de dades espacials
    - Responsabilitats de les entitats públiques
  - Trasposició INSPIRE

- Varies vies de participació (p.e Comissió de Coordinació Cartogràfica paritaria AGC - ALC)
- IDEC.LOCAL, un instrument que facilita aquest aquesta participació
- Incorporació de nova (vella) terminologia:
  - Compartició
  - Coordinació
  - Harmonització
  - Planificació

# Evolució participació a IDE.LOCAL

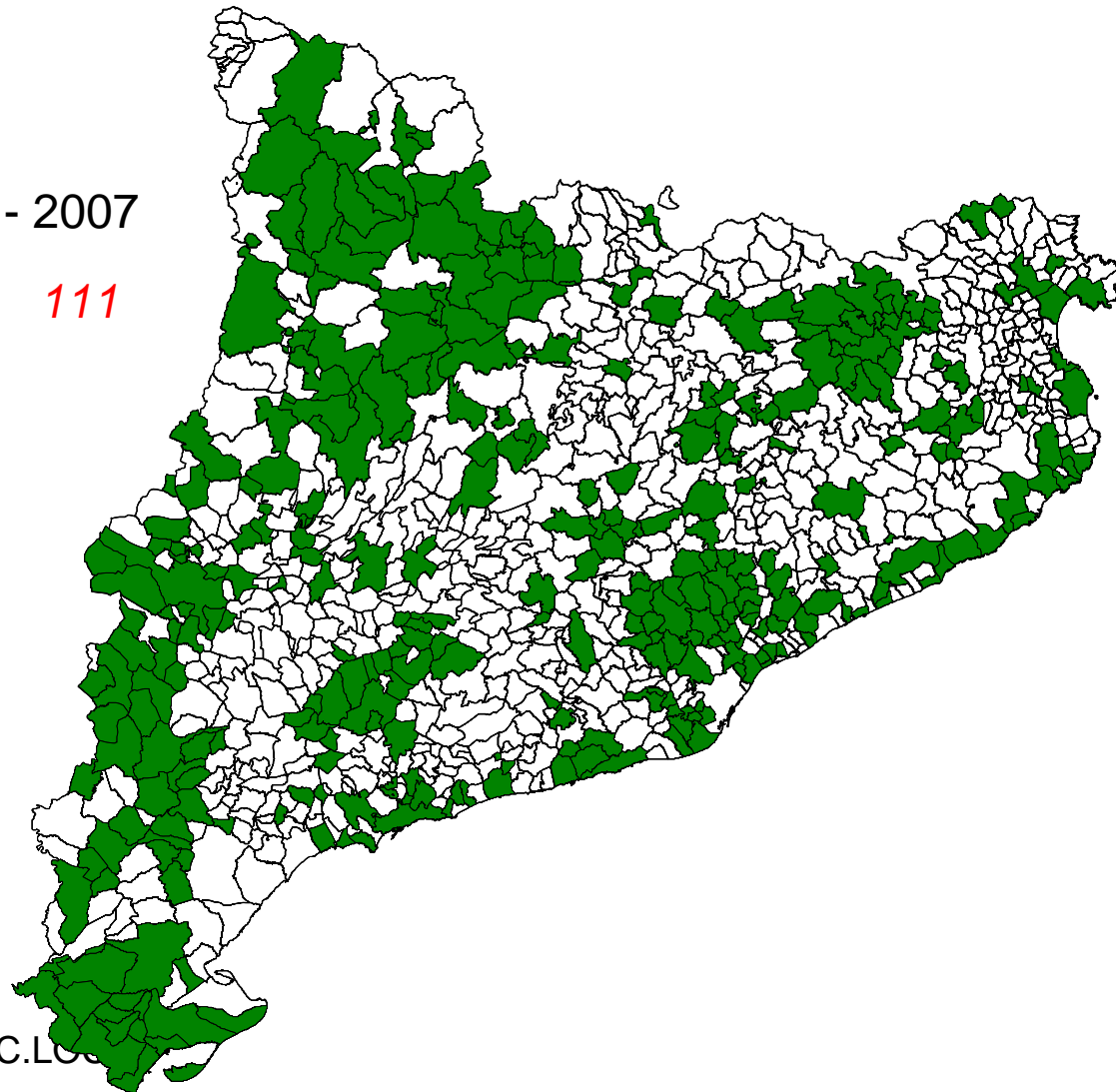


# Evolució participació a IDE.LOCAL

Municipis

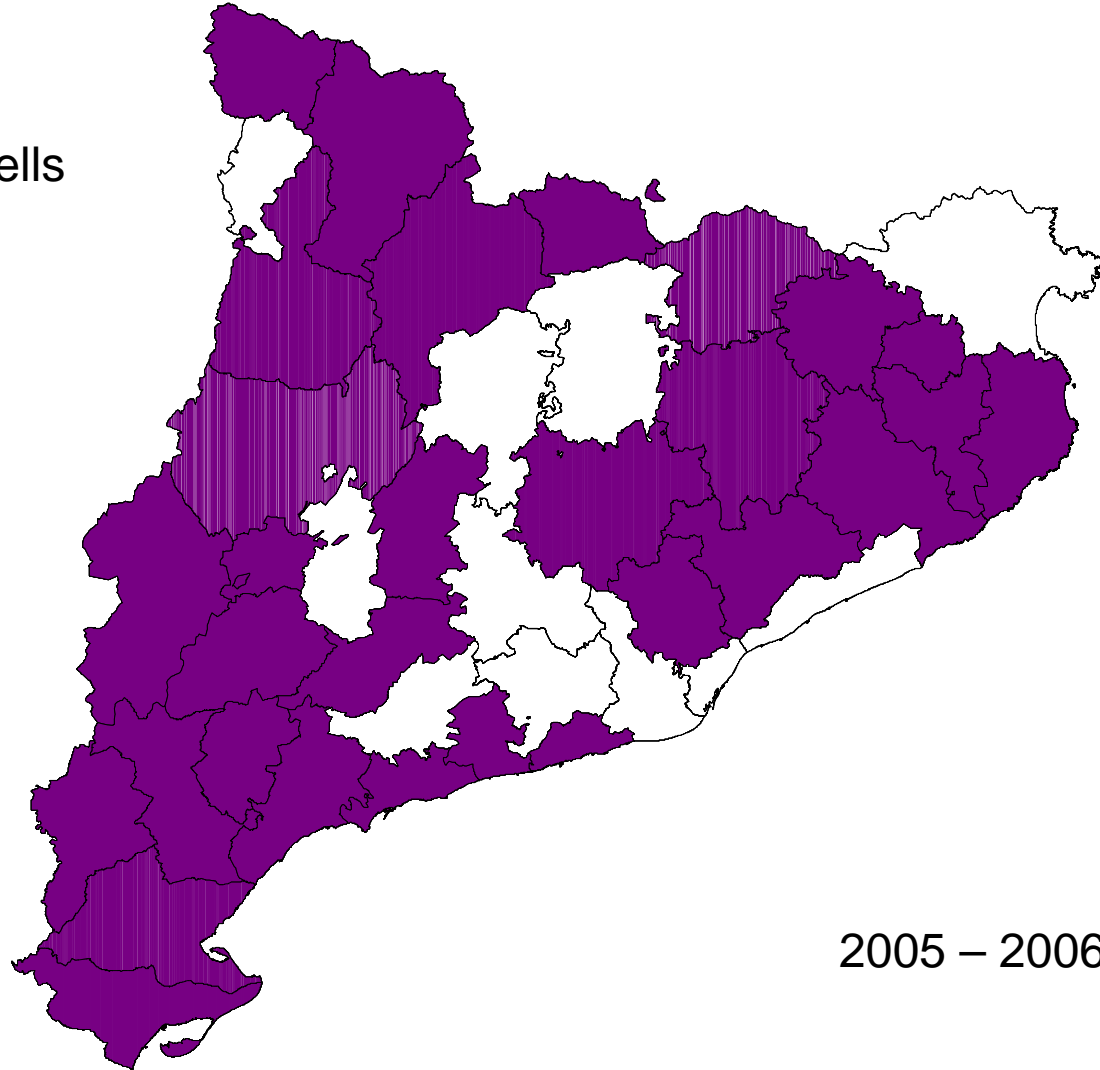
2005 – 2006 - 2007

147    107    111



# Evolució participació a IDE.LOCAL

Consells



2005 – 2006 - 2007

Jornada IDEC.LOCAL

- Generar i difondre geoinformació a escala local.
  - Cobertura territorial
  - Cobertura temàtica: urbanisme, carto base, mediambient, emergències, patrimoni.. (INSPIRE)
- Cooperació i coordinació
  - Coelaboració de plans cartogràfics i actualització de la cartografia 1:1000
- Compartició de geoinformació
  - Projectes conjunts (p.e. els subvencionats pel CAOC) Generalitat – Admó. Local



- 1.- Compartir experiències
- 2.- Debatre el present i orientar el futur
- 3.- Debatre l'impacte econòmic
- 4.- Plantejar nous reptes