

Presentació.

***III Jornada de Cartografia
i Excursionisme***

El Senderisme a Catalunya


El perquè d'aquestes jornades

- *per conèixer i atendre les demandes actuals d'informació territorial amb serveis i productes adequats. (PRODUCTES I SERVEIS)*
- *per difondre la informació territorial, els serveis i les eines que l'administració, la federació, els clubs i empreses proporcionen. (ACCESSIBILITAT I DIFUSIÓ)*
- *per debatre el conjunt dels aspectes i de les noves necessitats de l'excursionisme i la cartografia. (DIÀLEG)*

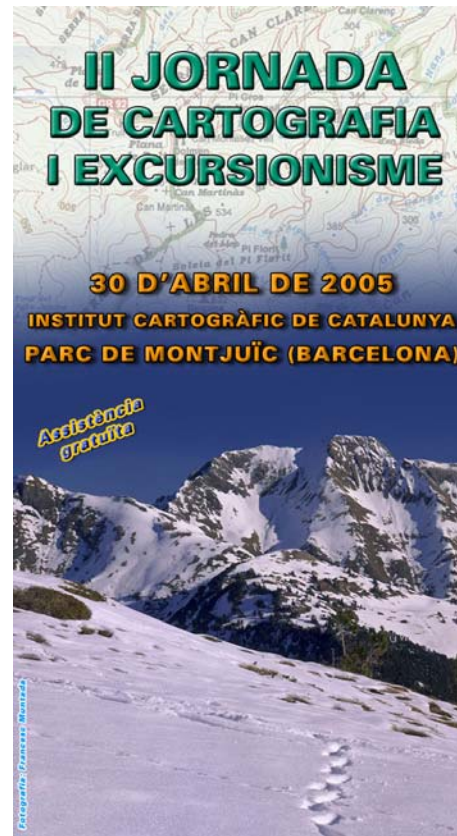
Per vocació de servei i compromís en el coneixement del nostre territori.

Antecedents.

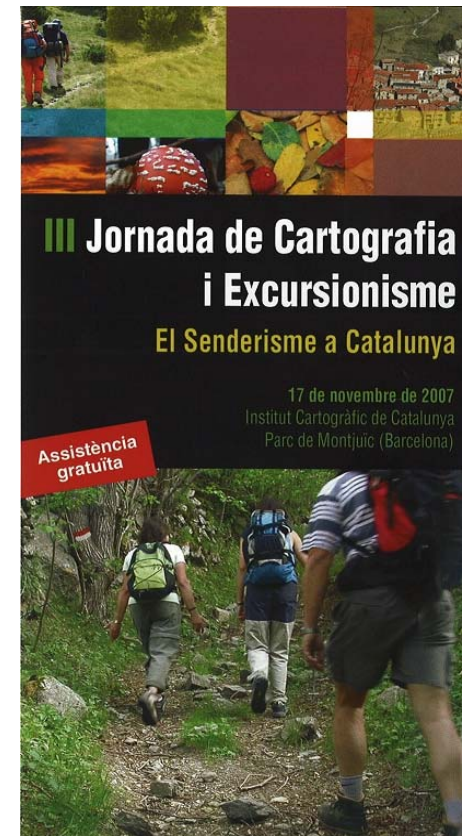
maig 2004

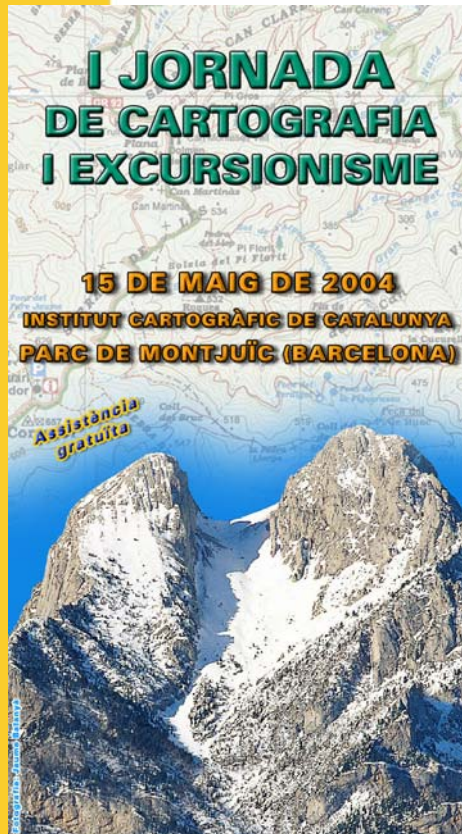


abril 2005



novembre 2007

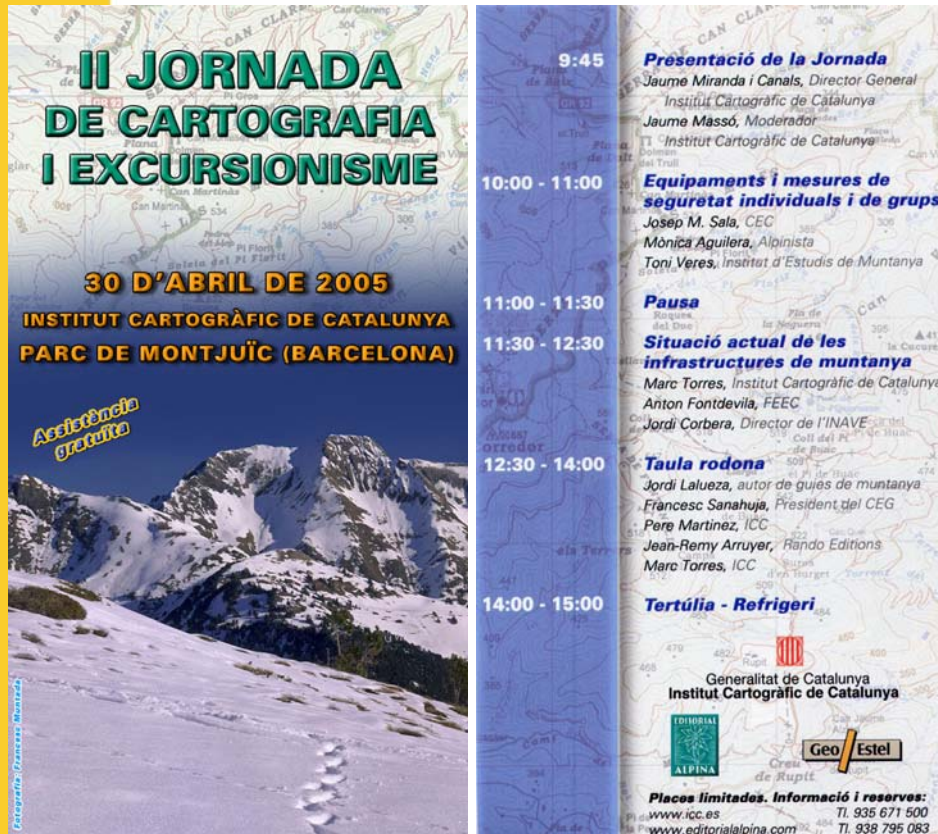




9:45	Presentació de la Jornada Jaume Miranda i Canals, Director General Institut Cartogràfic de Catalunya Jaume Massó, Moderador Institut Cartogràfic de Catalunya
10:00 - 11:00	Els mapes excursionistes avui Francesc Boada, Geoestel Joan López, Editorial Alpina Josep Ventura, GeoVirtual
11:00 - 11:30	Pausa
11:30 - 12:30	Noves tecnologies aplicades a l'excursionisme Marc Torres, Institut Cartogràfic de Catalunya Ivan Twose, Compe GPS Antoni Roca, Institut Cartogràfic de Catalunya
12:30 - 14:00	Taula rodona Fernando Aranz, Instituto Geográfico Nacional Néstor Bohigas, Alpinista Enric Faura, Director Revistà Vertex Francesc Martínez, Membre del GRAE Joan Portell, Autor de guies excursionistes
Organització:	
	
Places limitades. Informació i reserves:	
www.icc.es Tl. 938 671 500 www.editorialalpina.com Tl. 938 795 083 www.geoestel.com Tl. 934 120 030	

Temes tractats:

- *Els mapes excursionistes avui.*
- *Noves tecnologies aplicades a l'excursionisme.*



**II JORNADA
DE CARTOGRAFIA
I EXCURSIONISME**

30 D'ABRIL DE 2005
INSTITUT CARTOGRÀFIC DE CATALUNYA
PARC DE MONTJUÏC (BARCELONA)

*Assistència
gratuita*

9:45 **Presentació de la Jornada**
Jaume Miranda i Canals, Director General
Institut Cartogràfic de Catalunya
Jaume Massó, Moderador
Institut Cartogràfic de Catalunya

10:00 - 11:00 **Equipaments i mesures de seguretat individuals i de grups**
Josep M. Sala, CEC
Mònica Aguilera, Alpinista
Toni Veres, Institut d'Estudis de Muntanya

11:00 - 11:30 **Pausa**

11:30 - 12:30 **Situació actual de les infraestructures de muntanya**
Marc Torres, Institut Cartogràfic de Catalunya
Anton Fontdevila, FECC
Jordi Corbera, Director de l'INAVE

12:30 - 14:00 **Taula rodona**
Jordi Lalueza, autor de guies de muntanya
Francesc Sanahuja, President del CEG
Pere Martínez, ICC
Jean-Remy Arruyer, Rando Editions
Marc Torres, ICC

14:00 - 15:00 **Tertúlia - Refrigeri**

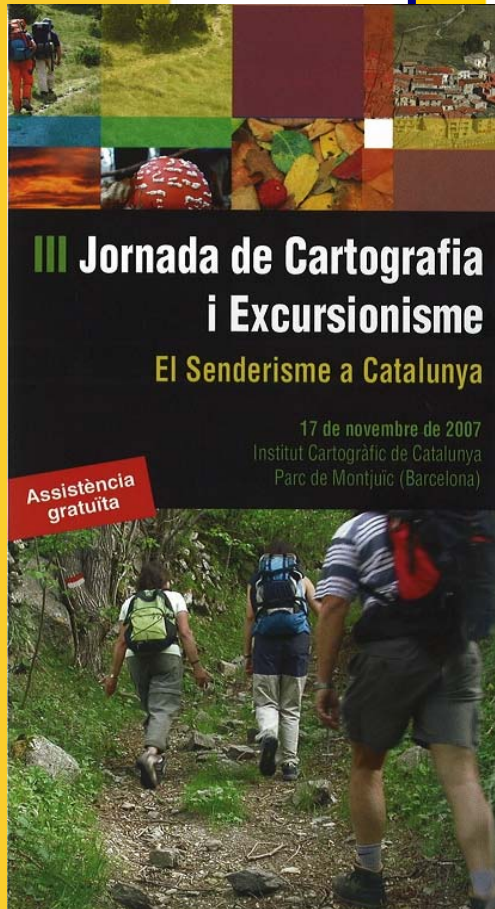
Generalitat de Catalunya
Institut Cartogràfic de Catalunya

EDITORIAL ALPINA | Geo | Estel

Places limitades. Informació i reserves:
www.icc.es | Tl. 935 671 500
www.editorialalpina.com | Tl. 938 795 083

Temes tractats:

- ***Equipament i mesures de seguretat individuals i de grups.***
- ***Situació actual de les infraestructures de muntanya.***




III JORNADA DE CARTOGRAFIA I EXCURSIONISME

El Senderisme a Catalunya

Data: dissabte, 17 de novembre de 2007
Lloc: Sala d'actes de l'Institut Cartogràfic de Catalunya

Programa:

09:15 - 09:45 Lliurament d'acreditacions

09:45 - 10:00 Presentació de la Jornada
Jaume Miranda i Canals, Director de l'ICC

Moderador
Jaume Massó, Cap de la Unitat de Delimitació Territorial i Gran Obres, ICC.

10:00 - 10:40 Els Senders a Catalunya, avui
Jaume Bonaventura, Director d'ACNA
Rafael López Monné, Geògraf, Professor de la URV, fotògraf especialitzat en Senderisme

10:40 - 11:20 El model català: responsabilitat d'entitats i administracions
Anton Fontdevila, President de la Federació d'Entitats Excursionistes de Catalunya
Jaume Font, Subdirector general de Programació Turística (DG Turisme)

11:20 - 11:45 Pausa café

11:45 - 12:45 Iniciatives a l'entorn del Senderisme
Adriana Ramon Calm, Coordinadora del Projecte Itinerària (Consell Comarcal de l'Alt Empordà, la Garrotxa i el Ripollès)
Carles Fernández, Gerent del Consorci de Turisme del Vallès Oriental. Projecte "Els 3 Monts"
Daniel Punseti, Tècnic de turisme del Consell Comarcal del Baix Empordà

12:45 - 13:45 Taula rodona: Perspectives de futur
Daniel Punseti, Tècnic de turisme del Consell Comarcal del Baix Empordà
Rafael López Monné, Geògraf, Professor de la URV, fotògraf especialitzat en Senderisme
Jaume Font, Subdirector general de Programació Turística (DG Turisme)
Xavi Cortacans, Llibreter, Gerent de Muntanya de Llibres, Vic
Francesc Borda, Editor Gerent de Geocastel

13:45 - 14:00 Cloenda



Temes a tractar:

- ***Els senders de Catalunya, avui.***
- ***El model català: responsabilitats d'entitats i administracions.***
- ***Iniciatives a l'entorn del senderisme.***
- ***Perspectives de futur.***

***La jornada d'avui, a l'igual que les dues anteriors,
pretén ajudar-nos en el coneixement del territori, a
gaudir d'ell i en definitiva a respectar-lo i conservar-lo.***

Jaume Miranda i Canals
Director de l'ICC