
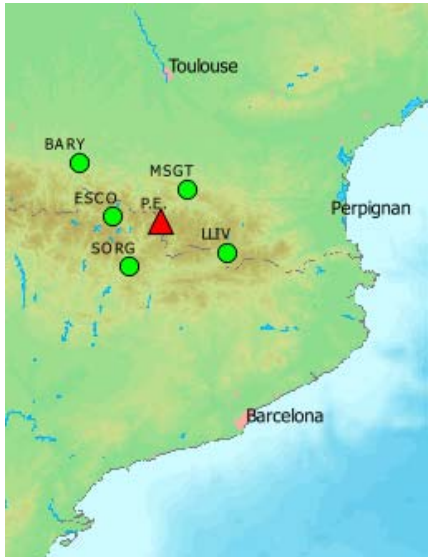



Mesures 3D Pique/Pica d'ESTATS

Mesure Transpyrénéenne / Mesura Transpirinenca

Coordonnées du clou		Benchmark coordinates		Coordenades del senyal	
E:	568505.04 m	X:	4698061.310 m	X:	368712.00 m
N:	6175476.16 m	Y:	114647.423 m	Y:	4725071.85 m
Lambert 93		Geocentric		UTM (Fus:31; Hem:N)	
EH:	3196.75 m	Z:	4302533.969 m	EH:	3196.72 m
OH:	3143.01 m			OH:	3143.09 m
N:	53.74 m	Reference system:	ITRF2008	N:	53.63 m
Modèle:	IGN69	Computation epoch:	2015.5	Model:	EGM08D595
Système de référence:	RGF93			Sistema de referència:	ETRS89/00

Cote orthométrique du sommet	Description / Descripció	Cota ortomètrica del cim
3143.38 m	La mesure de la montagne la plus haute de Catalogne et d'Ariège a été réalisée par GNSS post traitement, conjointement entre l'Institut Cartographique et Géographique de Catalogne et les Géomètres Experts Français, le 3 Juillet 2015.	3143.45 m
Dénivelé par rapport au clou: 0.37 m	El 3 de juliol de 2015, una expedició formada per Geòmetres Experts de França i tècnics de l'Institut Cartogràfic i Geològic de Catalunya realitzà una mesura GNSS conjunta de la muntanya més alta de l'Arieja i de Catalunya.	Desnivell del clau al cim: 0.37 m
Date: 03/07/2015		Data: 03/07/2015
Référence du marégraphe: Marseille		Referència del mar: Alacant
Itinéraire		Itinerari
Depuis Auzat, prendre la D8 jusqu'au hameau de Marc et continuer jusqu'au Parking de l'Artigue. Prendre le chemin qui longe l'Artigue, puis direction Orris du Pla de Nouzere et continuer jusqu'au refuge du Pinet puis l'étang d'Estats, l'étang du Montcalm et enfin la Pique d'ESTATS.		Des del refugi de Vallferrera es surt direcció a les Pales d'Arete, des d'on s'accedeix al barranc de Sotllo. Es passa l'estany del mateix nom i es segueix cap a l'estany d'Estats i al Port de Sotllo. Des d'aquí s'agafa direcció a l'estany Cometa d'Estats per accedir al cim des de la cara nord.

Vue du sommet / Vista del cim	Carte générale / Mapa general	Expédition / Expedició
		

Légende / Llegendas:

 Sommet / Cim

 Clou / Clau

Informació general	Punt més alt (cim)	Senyal geodèsic (clau)
Nom del cim: Pica d'Estats	Cota ortomètrica del cim:	Codi senyal: 271064005
Codi del cim: 271064006	3143.45 m	X (UTM): 368712.00 m
Municipi: Alins	X (UTM): 368710.43 m	Y (UTM): 4725071.85 m
Comarca: Pallars Sobirà	Y (UTM): 4725075.33 m	Cota el·lipsoidal: 3196.72 m
	Desnivell Cim-Clau: 0.37 m	Cota ortomètrica: 3143.09 m
	Data de mesura: 10/09/2010	Ondulació geode: 53.63 m
		Sist. ref.: ETRS89/00-EGM08D595

Itinerari d'accés al cim

Des del refugi de Valferrera es surt direcció les Pales d'Areste des d'on s'accedeix al barranc de Sotllo. Es passa l'estany del mateix nom i es segueix cap a l'estany d'Estats i al Port de Sotllo. Des d'aquí ens dirigim a l'estany Cometa d'Estats per accedir al cim des de la cara nord.

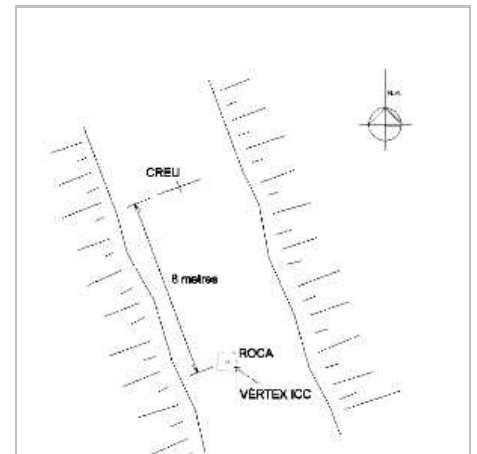
Mapa de situació



Descripció del cim i del clau

La muntanya més alta de Catalunya. Clau d'acer inoxidable amb la cabota formada per un tronc de piràmide de 4 centímetres de diàmetre superior i 3 centímetres de diàmetre inferior. Es troba fixat a la roca.

Croquis de detall



Vista general



Vista de detall del cim



Vista de detall del clau



Llegenda de símbols:



Indica el punt més alt del cim



Indica la posició del clau